

NEKILNOJAMOJO TURTO REGISTRO DUOMENŲ BAZĖS IŠRAŠAS

2020-08-03 15:31:27

1. Nekilnojamojo turto registre įregistruotas turtas:

Registro Nr.: **44/2297637**
Registro tipas: **Žemės sklypas**
Sudarymo data: **2018-10-30**
Mažeikių r. sav., Seda

2. Nekilnojamieji daiktai:

2.1. **Žemės sklypas**
Mažeikių r. sav., Seda

Unikalus daikto numeris: **4400-5086-1952**

Žemės sklypo kadastro numeris ir kadastro vietovės

pavadinimas: **6154/0001:115 Sedos m. k.v.**

Daikto pagrindinė naudojimo paskirtis: **Miškų ūkio**

Žemės sklypo naudojimo būdas: **Rekreacinių miškų sklypai**

Žemės sklypo plotas: **11.3006 ha**

Miško žemės plotas: **11.3006 ha**

Žemės ūkio naudmenų našumo balas: **26.9**

Matavimų tipas: **Žemės sklypas suformuotas atliekant kadastrinius matavimus**

Indeksuota žemės sklypo vertė: **13832 Eur**

Indeksuota miško vertė: **13832 Eur**

Indeksuota miško medynų vertė: **11472 Eur**

Žemės sklypo vertė: **3865 Eur**

Miško žemės ir medynų vertė: **3865 Eur**

Miško medynų vertė: **2390 Eur**

Vidutinė rinkos vertė: **5400 Eur**

Vidutinės rinkos vertės nustatymo data: **2019-10-09**

Vidutinės rinkos vertės nustatymo būdas: **Masinis vertinimas**

Kadastro duomenų nustatymo data: **2019-05-29**

3. Daikto priklausiniai iš kito registro: įrašų nėra**4. Nuosavybė:**

4.1. **Nuosavybės teisė**

Savininkas: **LIETUVOS RESPUBLIKA, a.k. 111105555**

Daiktas: **žemės sklypas Nr. 4400-5086-1952, aprašytas p. 2.1.**

Įregistravimo pagrindas: **2019-08-09 Nacionalinės žemės tarnybos teritorinio skyriaus vedėjo sprendimas Nr. 35SK-769-(14.35.110.)**

Įrašas galioja: **Nuo 2019-10-09**

5. Valstybės ir savivaldybių žemės patikėjimo teisė:

5.1. **Valstybinės žemės patikėjimo teisė**

Patikėtinis: **Nacionalinė žemės tarnyba prie Žemės ūkio ministerijos, a.k. 188704927**

Daiktas: **žemės sklypas Nr. 4400-5086-1952, aprašytas p. 2.1.**

Įregistravimo pagrindas: **2019-08-09 Nacionalinės žemės tarnybos teritorinio skyriaus vedėjo sprendimas Nr. 35SK-769-(14.35.110.)**

Įrašas galioja: **Nuo 2019-10-09**

6. Kitos daiktinės teisės : įrašų nėra**7. Juridiniai faktai: įrašų nėra****8. Žymos: įrašų nėra****9. Teritorijos, kuriose taikomos specialiosios žemės naudojimo sąlygos:**

9.1. **Miško žemė (VI skyrius, trečiasis skirsnis)**

Daiktas: **žemės sklypas Nr. 4400-5086-1952, aprašytas p. 2.1.**

Įregistravimo pagrindas: **2019-06-06 Lietuvos Respublikos specialiųjų žemės naudojimo sąlygų įstatymas Nr. XIII-2166**

2019-12-19 Lietuvos Respublikos žemės ūkio ministro įsakymas Nr. 3D-711

Plotas: **113006.00 kv. m**
Įrašas galioja: **Nuo 2020-01-02**

9.2.

Elektros tinklų apsaugos zonos (III skyrius, ketvirtasis skirsnis)
Daiktas: **žemės sklypas Nr. 4400-5086-1952, aprašytas p. 2.1.**
Įregistravimo pagrindas: **2019-06-06 Lietuvos Respublikos specialiųjų žemės naudojimo sąlygų įstatymas Nr. XIII-2166**
2019-12-19 Lietuvos Respublikos žemės ūkio ministro įsakymas Nr. 3D-711
Plotas: **1405.00 kv. m**
Įrašas galioja: **Nuo 2020-01-02**

10. Daikto registravimas ir kadastro žymos:

10.1.

Kadastrinius matavimus atliko (kadastro žyma)
ANDRIUS ŠATINSKIS
Daiktas: **žemės sklypas Nr. 4400-5086-1952, aprašytas p. 2.1.**
Įregistravimo pagrindas: **2009-03-31 Kvalifikacijos pažymėjimas Nr. 2M-M-926**
2019-05-29 Nekilnojamojo daikto kadastro duomenų byla
Įrašas galioja: **Nuo 2019-10-09**

10.2.

Suformuotas naujas (daikto registravimas)
Daiktas: **žemės sklypas Nr. 4400-5086-1952, aprašytas p. 2.1.**
Įregistravimo pagrindas: **2019-05-29 Nekilnojamojo daikto kadastro duomenų byla**
2019-08-09 Nacionalinės žemės tarnybos teritorinio skyriaus vedėjo sprendimas Nr. 35SK-769-(14.35.110.)
Įrašas galioja: **Nuo 2019-10-09**

11. Registro pastabos ir nuorodos: įrašų nėra**12. Kita informacija:** įrašų nėra**13. Informacija apie duomenų sandoriui tikslinimą:** įrašų nėra

Dokumentą atspausdino Vakarų Lietuvos klientų aptarnavimo centro Telšių klientų aptarnavimo grupės vyriausioji specialistė

JŪRATĖ MATUTIENĖ

NEKILNOJAMOJO TURTO REGISTRO DUOMENŲ BAZĖS IŠRAŠAS

2020-08-03 15:30:48

1. Nekilnojamojo turto registre įregistruotas turtas:

Registro Nr.: **44/2298736**
Registro tipas: **Žemės sklypas**
Sudarymo data: **2018-11-05**
Mažeikių r. sav., Seda

2. Nekilnojamieji daiktai:

2.1. **Žemės sklypas**
Mažeikių r. sav., Seda

Unikalus daikto numeris: **4400-5099-4037**

Žemės sklypo kadastro numeris ir kadastro vietovės

pavadinimas: **6154/0001:121 Sedos m. k.v.**

Daikto pagrindinė naudojimo paskirtis: **Miškų ūkio**

Žemės sklypo naudojimo būdas: **Ekosistemų apsaugos miškų sklypai**

Žemės sklypo plotas: **0.6957 ha**

Miško žemės plotas: **0.6957 ha**

Žemės ūkio naudmenų našumo balas: **26.9**

Matavimų tipas: **Žemės sklypas suformuotas atliekant kadastrinius matavimus**

Indeksuota žemės sklypo vertė: **925 Eur**

Indeksuota miško vertė: **925 Eur**

Indeksuota miško medynų vertė: **792 Eur**

Žemės sklypo vertė: **248 Eur**

Miško žemės ir medynų vertė: **248 Eur**

Miško medynų vertė: **165 Eur**

Vidutinė rinkos vertė: **1124 Eur**

Vidutinės rinkos vertės nustatymo data: **2019-08-28**

Vidutinės rinkos vertės nustatymo būdas: **Masinis vertinimas**

Kadastro duomenų nustatymo data: **2019-05-29**

3. Daikto priklausiniai iš kito registro: įrašų nėra**4. Nuosavybė:**

4.1. **Nuosavybės teisė**

Savininkas: **LIETUVOS RESPUBLIKA, a.k. 111105555**

Daiktas: **žemės sklypas Nr. 4400-5099-4037, aprašytas p. 2.1.**

Įregistravimo pagrindas: **2019-08-09 Nacionalinės žemės tarnybos teritorinio skyriaus vedėjo sprendimas Nr. 35SK-770-(14.35.110.)**

Įrašas galioja: **Nuo 2019-08-28**

5. Valstybės ir savivaldybių žemės patikėjimo teisė:

5.1. **Valstybinės žemės patikėjimo teisė**

Patikėtinis: **Nacionalinė žemės tarnyba prie Žemės ūkio ministerijos, a.k. 188704927**

Daiktas: **žemės sklypas Nr. 4400-5099-4037, aprašytas p. 2.1.**

Įregistravimo pagrindas: **2019-08-09 Nacionalinės žemės tarnybos teritorinio skyriaus vedėjo sprendimas Nr. 35SK-770-(14.35.110.)**

Įrašas galioja: **Nuo 2019-08-28**

6. Kitos daiktinės teisės : įrašų nėra**7. Juridiniai faktai: įrašų nėra****8. Žymos: įrašų nėra****9. Teritorijos, kuriose taikomos specialiosios žemės naudojimo sąlygos:**

9.1.

Paviršinių vandens telkinių pakrantės apsaugos juostos (VI skyrius, aštuntasis skirsnis)

Daiktas: **žemės sklypas Nr. 4400-5099-4037, aprašytas p. 2.1.**

[registravimo pagrindas: **2019-06-06 Lietuvos Respublikos specialiųjų žemės naudojimo sąlygų įstatymas Nr. XIII-2166**
2019-12-19 Lietuvos Respublikos žemės ūkio ministro įsakymas Nr. 3D-711
Plotas: **4141.00 kv. m**
[rašas galioja: **Nuo 2020-01-02**

9.2. **Paviršinių vandens telkinių apsaugos zonos (VI skyrius, septintasis skirsnis)**
Daiktas: **žemės sklypas Nr. 4400-5099-4037, aprašytas p. 2.1.**
[registravimo pagrindas: **2019-06-06 Lietuvos Respublikos specialiųjų žemės naudojimo sąlygų įstatymas Nr. XIII-2166**
2019-12-19 Lietuvos Respublikos žemės ūkio ministro įsakymas Nr. 3D-711
Plotas: **4141.00 kv. m**
[rašas galioja: **Nuo 2020-01-02**

9.3. **Miško žemė (VI skyrius, trečiasis skirsnis)**
Daiktas: **žemės sklypas Nr. 4400-5099-4037, aprašytas p. 2.1.**
[registravimo pagrindas: **2019-06-06 Lietuvos Respublikos specialiųjų žemės naudojimo sąlygų įstatymas Nr. XIII-2166**
2019-12-19 Lietuvos Respublikos žemės ūkio ministro įsakymas Nr. 3D-711
Plotas: **6957.00 kv. m**
[rašas galioja: **Nuo 2020-01-02**

9.4. **Kraštovaizdžio draustiniai (V skyrius, dvidešimt antrasis skirsnis)**
Daiktas: **žemės sklypas Nr. 4400-5099-4037, aprašytas p. 2.1.**
[registravimo pagrindas: **2019-06-06 Lietuvos Respublikos specialiųjų žemės naudojimo sąlygų įstatymas Nr. XIII-2166**
2019-12-19 Lietuvos Respublikos žemės ūkio ministro įsakymas Nr. 3D-711
Plotas: **6957.00 kv. m**
[rašas galioja: **Nuo 2020-01-02**

9.5. **Gamtiniai ir kompleksiniai draustiniai (V skyrius, aštuntasis skirsnis)**
Daiktas: **žemės sklypas Nr. 4400-5099-4037, aprašytas p. 2.1.**
[registravimo pagrindas: **2019-06-06 Lietuvos Respublikos specialiųjų žemės naudojimo sąlygų įstatymas Nr. XIII-2166**
2019-12-19 Lietuvos Respublikos žemės ūkio ministro įsakymas Nr. 3D-711
Plotas: **6957.00 kv. m**
[rašas galioja: **Nuo 2020-01-02**

10. Daikto registravimas ir kadastro žymos:

10.1. **Kadastrinius matavimus atliko (kadastro žyma)**
ANDRIUS ŠATINSKIS
Daiktas: **žemės sklypas Nr. 4400-5099-4037, aprašytas p. 2.1.**
[registravimo pagrindas: **2009-03-31 Kvalifikacijos pažymėjimas Nr. 2M-M-926**
2019-05-29 Nekilnojamojo daikto kadastro duomenų byla
[rašas galioja: **Nuo 2019-08-28**

10.2. **Suformuotas naujas (daikto registravimas)**
Daiktas: **žemės sklypas Nr. 4400-5099-4037, aprašytas p. 2.1.**
[registravimo pagrindas: **2019-05-29 Nekilnojamojo daikto kadastro duomenų byla**
2019-08-09 Nacionalinės žemės tarnybos teritorinio skyriaus vedėjo sprendimas Nr. 35SK-770-(14.35.110.)
[rašas galioja: **Nuo 2019-08-28**

11. Registro pastabos ir nuorodos: įrašų nėra

12. Kita informacija: įrašų nėra

13. Informacija apie duomenų sandoriui tikslinimą: įrašų nėra

NEKILNOJAMOJO TURTO REGISTRO DUOMENŲ BAZĖS IŠRAŠAS

2020-08-03 15:30:10

1. Nekilnojamojo turto registre įregistruotas turtas:

Registro Nr.: **44/2362789**
Registro tipas: **Žemės sklypas**
Sudarymo data: **2019-07-11**
Mažeikių r. sav., Seda

2. Nekilnojamieji daiktai:

2.1. **Žemės sklypas**
Mažeikių r. sav., Seda

Unikalus daikto numeris: **4400-5087-0338**

Žemės sklypo kadastro numeris ir kadastro vietovės

pavadinimas: **6154/0001:125 Sedos m. k.v.**

Daikto pagrindinė naudojimo paskirtis: **Miškų ūkio**

Žemės sklypo naudojimo būdas: **Rekreacinių miškų sklypai**

Žemės sklypo plotas: **0.3266 ha**

Miško žemės plotas: **0.3266 ha**

Žemės ūkio naudmenų našumo balas: **31.6**

Matavimų tipas: **Žemės sklypas suformuotas atliekant kadastrinius matavimus**

Indeksuota žemės sklypo vertė: **147 Eur**

Indeksuota miško vertė: **147 Eur**

Indeksuota miško medynų vertė: **77 Eur**

Žemės sklypo vertė: **60 Eur**

Miško žemės ir medynų vertė: **60 Eur**

Miško medynų vertė: **16 Eur**

Vidutinė rinkos vertė: **232 Eur**

Vidutinės rinkos vertės nustatymo data: **2019-07-11**

Vidutinės rinkos vertės nustatymo būdas: **Masinis vertinimas**

Kadastro duomenų nustatymo data: **2018-03-23**

3. Daikto priklausiniai iš kito registro: įrašų nėra

4. Nuosavybė:

4.1. **Nuosavybės teisė**

Savininkas: **LIETUVOS RESPUBLIKA, a.k. 111105555**

Daiktas: **žemės sklypas Nr. 4400-5087-0338, aprašytas p. 2.1.**

Įregistravimo pagrindas: **2018-10-12 Nacionalinės žemės tarnybos teritorinio žemėtvarkos skyriaus vedėjo sprendimas Nr. 35SK-1062-(14.35.110.)**

Įrašas galioja: **Nuo 2019-07-12**

5. Valstybės ir savivaldybių žemės patikėjimo teisė:

5.1. **Valstybinės žemės patikėjimo teisė**

Patikėtinis: **Nacionalinė žemės tarnyba prie Žemės ūkio ministerijos, a.k. 188704927**

Daiktas: **žemės sklypas Nr. 4400-5087-0338, aprašytas p. 2.1.**

Įregistravimo pagrindas: **2018-10-12 Nacionalinės žemės tarnybos teritorinio žemėtvarkos skyriaus vedėjo sprendimas Nr. 35SK-1062-(14.35.110.)**

Įrašas galioja: **Nuo 2019-07-12**

6. Kitos daiktinės teisės : įrašų nėra

7. Juridiniai faktai: įrašų nėra

8. Žymos: įrašų nėra

9. Teritorijos, kuriose taikomos specialiosios žemės naudojimo sąlygos:

9.1. **Miško žemė (VI skyrius, trečiasis skirsnis)**

Daiktas: **žemės sklypas Nr. 4400-5087-0338, aprašytas p. 2.1.**

Įregistravimo pagrindas: **2019-06-06 Lietuvos Respublikos specialiųjų žemės naudojimo sąlygų įstatymas Nr. XIII-2166**

2019-12-19 Lietuvos Respublikos žemės ūkio ministro įsakymas Nr. 3D-711

Plotas: **3266.00 kv. m**
Įrašas galioja: **Nuo 2020-01-02**

9.2.

Elektros tinklų apsaugos zonos (III skyrius, ketvirtasis skirsnis)
Daiktas: **žemės sklypas Nr. 4400-5087-0338, aprašytas p. 2.1.**
Įregistravimo pagrindas: **2019-06-06 Lietuvos Respublikos specialiųjų žemės naudojimo sąlygų įstatymas Nr. XIII-2166**
2019-12-19 Lietuvos Respublikos žemės ūkio ministro įsakymas Nr. 3D-711

Plotas: **674.00 kv. m**
Įrašas galioja: **Nuo 2020-01-02**

9.3.

Paviršinių vandens telkinių pakrantės apsaugos juostos (VI skyrius, aštuntasis skirsnis)
Daiktas: **žemės sklypas Nr. 4400-5087-0338, aprašytas p. 2.1.**
Įregistravimo pagrindas: **2019-06-06 Lietuvos Respublikos specialiųjų žemės naudojimo sąlygų įstatymas Nr. XIII-2166**
2019-12-19 Lietuvos Respublikos žemės ūkio ministro įsakymas Nr. 3D-711

Plotas: **501.00 kv. m**
Įrašas galioja: **Nuo 2020-01-02**

9.4.

Paviršinių vandens telkinių apsaugos zonos (VI skyrius, septintasis skirsnis)
Daiktas: **žemės sklypas Nr. 4400-5087-0338, aprašytas p. 2.1.**
Įregistravimo pagrindas: **2019-06-06 Lietuvos Respublikos specialiųjų žemės naudojimo sąlygų įstatymas Nr. XIII-2166**
2019-12-19 Lietuvos Respublikos žemės ūkio ministro įsakymas Nr. 3D-711

Plotas: **501.00 kv. m**
Įrašas galioja: **Nuo 2020-01-02**

10. Daikto registravimas ir kadastro žymos:

10.1.

Kadastrinius matavimus atliko (kadastro žyma)
ANDRIUS ŠATINSKIS
Daiktas: **žemės sklypas Nr. 4400-5087-0338, aprašytas p. 2.1.**
Įregistravimo pagrindas: **2009-03-31 Kvalifikacijos pažymėjimas Nr. 2M-M-926**
2018-03-23 Nekilnojamojo daikto kadastro duomenų byla
Įrašas galioja: **Nuo 2019-07-11**

10.2.

Suformuotas naujas (daikto registravimas)
Daiktas: **žemės sklypas Nr. 4400-5087-0338, aprašytas p. 2.1.**
Įregistravimo pagrindas: **2018-03-23 Nekilnojamojo daikto kadastro duomenų byla**
2018-10-12 Nacionalinės žemės tarnybos teritorinio žemėtvarkos skyriaus vedėjo sprendimas Nr. 35SK-1062-(14.35.110.)
Įrašas galioja: **Nuo 2019-07-11**

11. Registro pastabos ir nuorodos: įrašų nėra

12. Kita informacija: įrašų nėra

13. Informacija apie duomenų sandoriui tikslinimą: įrašų nėra

NEKILNOJAMOJO TURTO REGISTRO DUOMENŲ BAZĖS IŠRAŠAS

2020-08-03 15:29:02

1. Nekilnojamojo turto registre įregistruotas turtas:

Registro Nr.: **44/2119840**
Registro tipas: **Žemės sklypas**
Sudarymo data: **2017-03-14**
Mažeikiai

2. Nekilnojamieji daiktai:

2.1. **Žemės sklypas**
Mažeikiai
Unikalus daikto numeris: **4400-4504-4153**
Žemės sklypo kadastro numeris ir kadastro vietovės pavadinimas: **6130/0012:93 Mažeikių m. k.v.**
Daikto pagrindinė naudojimo paskirtis: **Miškų ūkio**
Žemės sklypo naudojimo būdas: **Rekreacinių miškų sklypai**
Žemės sklypo plotas: **0.2751 ha**
Miško žemės plotas: **0.2751 ha**
Miško plotas, įregistruotas Miškų valstybės kadastre: **0.2382 ha**
Duomenų apie Miškų valstybės kadastrę įregistruotą miško plotą pateikimo data: **2020-04-21**
Žemės ūkio naudmenų našumo balas: **38.9**
Matavimų tipas: **Žemės sklypas suformuotas atliekant kadastrinius matavimus**
Indeksuota žemės sklypo vertė: **173 Eur**
Indeksuota miško vertė: **173 Eur**
Indeksuota miško medynų vertė: **125 Eur**
Žemės sklypo vertė: **56 Eur**
Sklypo vertė be miško žemės ir medynų: **0 Eur**
Miško žemės ir medynų vertė: **56 Eur**
Miško medynų vertė: **26 Eur**
Vidutinė rinkos vertė: **263 Eur**
Vidutinės rinkos vertės nustatymo data: **2017-01-10**
Vidutinės rinkos vertės nustatymo būdas: **Masinis vertinimas**
Kadastro duomenų nustatymo data: **2016-03-01**

3. Daikto priklausiniai iš kito registro: įrašų nėra

4. Nuosavybė:

4.1. **Nuosavybės teisė**
Savininkas: **LIETUVOS RESPUBLIKA, a.k. 111105555**
Daiktas: **žemės sklypas Nr. 4400-4504-4153, aprašytas p. 2.1.**
Įregistravimo pagrindas: **2017-03-07 Nacionalinės žemės tarnybos teritorinio skyriaus vedėjo sprendimas Nr. 35SK-209-(14.35.110.)**
Įrašas galioja: **Nuo 2017-03-17**

5. Valstybės ir savivaldybių žemės patikėjimo teisė:

5.1. **Valstybinės žemės patikėjimo teisė**
Patikėtinis: **Nacionalinė žemės tarnyba prie Žemės ūkio ministerijos, a.k. 188704927**
Daiktas: **žemės sklypas Nr. 4400-4504-4153, aprašytas p. 2.1.**
Įregistravimo pagrindas: **2017-03-07 Nacionalinės žemės tarnybos teritorinio skyriaus vedėjo sprendimas Nr. 35SK-209-(14.35.110.)**
Įrašas galioja: **Nuo 2017-03-17**

6. Kitos daiktinės teisės : įrašų nėra

7. Juridiniai faktai: įrašų nėra

8. Žymos: įrašų nėra

9. Teritorijos, kuriose taikomos specialiosios žemės naudojimo sąlygos:

9.1. **Paviršinių vandens telkinių pakrantės apsaugos juostos (VI skyrius, aštuntasis skirsnis)**

Daiktas: **žemės sklypas Nr. 4400-4504-4153, aprašytas p. 2.1.**
Įregistravimo pagrindas: **2019-06-06 Lietuvos Respublikos specialiųjų žemės naudojimo sąlygų įstatymas Nr. XIII-2166**
2019-12-19 Lietuvos Respublikos žemės ūkio ministro įsakymas Nr. 3D-711
Plotas: **0.048 ha**
Įrašas galioja: **Nuo 2020-01-02**

9.2.

Paviršinių vandens telkinių apsaugos zonos (VI skyrius, septintasis skirsnis)

Daiktas: **žemės sklypas Nr. 4400-4504-4153, aprašytas p. 2.1.**
Įregistravimo pagrindas: **2019-06-06 Lietuvos Respublikos specialiųjų žemės naudojimo sąlygų įstatymas Nr. XIII-2166**
2019-12-19 Lietuvos Respublikos žemės ūkio ministro įsakymas Nr. 3D-711
Plotas: **0.048 ha**
Įrašas galioja: **Nuo 2020-01-02**

9.3.

Miško žemė (VI skyrius, trečiasis skirsnis)

Daiktas: **žemės sklypas Nr. 4400-4504-4153, aprašytas p. 2.1.**
Įregistravimo pagrindas: **2019-06-06 Lietuvos Respublikos specialiųjų žemės naudojimo sąlygų įstatymas Nr. XIII-2166**
2019-12-19 Lietuvos Respublikos žemės ūkio ministro įsakymas Nr. 3D-711
Plotas: **0.2751 ha**
Įrašas galioja: **Nuo 2020-01-02**

10. Daikto registravimas ir kadastro žymos:

10.1.

Suformuotas naujas (daikto registravimas)

Daiktas: **žemės sklypas Nr. 4400-4504-4153, aprašytas p. 2.1.**
Įregistravimo pagrindas: **2017-01-10 Nekilnojamojo daikto kadastro duomenų byla**
2017-03-07 Nacionalinės žemės tarnybos teritorinio skyriaus vedėjo sprendimas Nr. 35SK-209-(14.35.110.)
Įrašas galioja: **Nuo 2017-03-17**

10.2.

Kadastrinius matavimus atliko (kadastro žyma)
ANDRIUS ŠATINSKIS

Daiktas: **žemės sklypas Nr. 4400-4504-4153, aprašytas p. 2.1.**
Įregistravimo pagrindas: **2009-03-31 Kvalifikacijos pažymėjimas Nr. 2M-M-926**
2017-01-10 Nekilnojamojo daikto kadastro duomenų byla
Įrašas galioja: **Nuo 2017-03-17**

11. Registro pastabos ir nuorodos: įrašų nėra

12. Kita informacija: įrašų nėra

13. Informacija apie duomenų sandoriui tikslinimą: įrašų nėra

NEKILNOJAMOJO TURTO REGISTRO DUOMENŲ BAZĖS IŠRAŠAS

2020-08-03 15:28:30

1. Nekilnojamojo turto registre įregistruotas turtas:

Registro Nr.: **44/2119794**
Registro tipas: **Žemės sklypas su statiniais**
Sudarymo data: **2017-03-14**
Mažeikiai

2. Nekilnojamieji daiktai:

- 2.1. **Žemės sklypas**
Mažeikiai
Unikalus daikto numeris: **4400-4504-5772**
Žemės sklypo kadastro numeris ir kadastro vietovės pavadinimas: **6130/0012:92 Mažeikių m. k.v.**
Daikto pagrindinė naudojimo paskirtis: **Miškų ūkio**
Žemės sklypo naudojimo būdas: **Rekreacinių miškų sklypai**
Žemės sklypo plotas: **11.1490 ha**
Žemės ūkio naudmenų plotas viso: **0.1170 ha**
iš jo: pievų ir natūralių ganyklų plotas: **0.1170 ha**
Miško žemės plotas: **10.9890 ha**
Miško plotas, įregistruotas Miškų valstybės kadastre: **9.4452 ha**
Duomenų apie Miškų valstybės kadastrę įregistruotą miško plotą pateikimo data: **2020-04-21**
Kelių plotas: **0.0430 ha**
Žemės ūkio naudmenų našumo balas: **38.9**
Matavimų tipas: **Žemės sklypas suformuotas atliekant kadastrinius matavimus**
Indeksuota žemės sklypo vertė: **18166 Eur**
Indeksuota žemės sklypo vertė be miško: **106 Eur**
Indeksuota miško vertė: **18061 Eur**
Indeksuota miško medynų vertė: **15691 Eur**
Žemės sklypo vertė: **4816 Eur**
Sklypo vertė be miško žemės ir medynų: **66 Eur**
Miško žemės ir medynų vertė: **4750 Eur**
Miško medynų vertė: **3269 Eur**
Vidutinė rinkos vertė: **23231 Eur**
Vidutinės rinkos vertės nustatymo data: **2020-04-28**
Vidutinės rinkos vertės nustatymo būdas: **Masinis vertinimas**
Kadastro duomenų nustatymo data: **2020-03-17**
- 2.2. **Kelias (gatvė) - Pėsčiųjų takas**
Mažeikiai
Unikalus daikto numeris: **4400-5343-7402**
Daikto pagrindinė naudojimo paskirtis: **Kelių (gatvių)**
Žymėjimas plane: **k**
Statybos pradžios metai: **2016**
Statybos pabaigos metai: **2019**
Statinio kategorija: **II grupės nesudėtingasis**
Baigtumo procentas: **100 %**
Plotas: **428.21 kv. m**
Atkūrimo sąnaudos (statybos vertė): **17600 Eur**
Fizinio nusidėvėjimo procentas: **0 %**
Atkuriamoji vertė: **17600 Eur**
Vidutinė rinkos vertė: **17600 Eur**
Vidutinės rinkos vertės nustatymo būdas: **Atkuriamoji vertė**
Vidutinės rinkos vertės nustatymo data: **2019-11-04**
Kadastro duomenų nustatymo data: **2019-11-04**

3. Daikto priklausiniai iš kito registro: įrašų nėra

4. Nuosavybė:

- 4.1. **Nuosavybės teisė**
Savininkas: **MAŽEIKIŲ RAJONO SAVIVALDYBĖ, a.k. 111103928**
Daiktas: **kelias (gatvė) Nr. 4400-5343-7402, aprašytas p. 2.2.**
Įregistravimo pagrindas: **2020-02-12 Deklaracija apie statybos užbaigimą / paskirties pakeitimą Nr. R8-2.38-711**
Įrašas galioja: **Nuo 2020-06-16**

4.2.

Nuosavybės teisėSavininkas: **LIETUVOS RESPUBLIKA, a.k. 111105555**Daiktas: **žemės sklypas Nr. 4400-4504-5772, aprašytas p. 2.1.**Įregistravimo pagrindas: **2017-03-07 Nacionalinės žemės tarnybos teritorinio skyriaus vedėjo sprendimas Nr. 35SK-212-(14.35.110.)**Įrašas galioja: **Nuo 2017-03-22****5. Valstybės ir savivaldybių žemės patikėjimo teisė:**

5.1.

Valstybinės žemės patikėjimo teisėPatikėtinis: **Nacionalinė žemės tarnyba prie Žemės ūkio ministerijos, a.k. 188704927**Daiktas: **žemės sklypas Nr. 4400-4504-5772, aprašytas p. 2.1.**Įregistravimo pagrindas: **2017-03-07 Nacionalinės žemės tarnybos teritorinio skyriaus vedėjo sprendimas Nr. 35SK-212-(14.35.110.)**Įrašas galioja: **Nuo 2017-03-22****6. Kitos daiktinės teisės : įrašų nėra****7. Juridiniai faktai: įrašų nėra****8. Žymos: įrašų nėra****9. Teritorijos, kuriose taikomos specialiosios žemės naudojimo sąlygos:**

9.1.

Miško žemė (VI skyrius, trečiasis skirsnis)Daiktas: **žemės sklypas Nr. 4400-4504-5772, aprašytas p. 2.1.**Įregistravimo pagrindas: **2019-06-06 Lietuvos Respublikos specialiųjų žemės naudojimo sąlygų įstatymas Nr. XIII-2166****2019-12-19 Lietuvos Respublikos žemės ūkio ministro įsakymas Nr. 3D-711****2020-04-07 Nacionalinės žemės tarnybos teritorinio žemėtvarkos skyriaus vedėjo sprendimas Nr. 35SK-366-(14.35.110.)**Plotas: **109890.00 kv. m**Įrašas galioja: **Nuo 2020-04-28**

9.2.

Paviršinių vandens telkinių pakrantės apsaugos juostos (VI skyrius, aštuntasis skirsnis)Daiktas: **žemės sklypas Nr. 4400-4504-5772, aprašytas p. 2.1.**Įregistravimo pagrindas: **2019-06-06 Lietuvos Respublikos specialiųjų žemės naudojimo sąlygų įstatymas Nr. XIII-2166****2019-12-19 Lietuvos Respublikos žemės ūkio ministro įsakymas Nr. 3D-711****2020-04-07 Nacionalinės žemės tarnybos teritorinio žemėtvarkos skyriaus vedėjo sprendimas Nr. 35SK-366-(14.35.110.)**Plotas: **370.00 kv. m**Įrašas galioja: **Nuo 2020-04-28**

9.3.

Elektros tinklų apsaugos zonos (III skyrius, ketvirtasis skirsnis)Daiktas: **žemės sklypas Nr. 4400-4504-5772, aprašytas p. 2.1.**Įregistravimo pagrindas: **2019-06-06 Lietuvos Respublikos specialiųjų žemės naudojimo sąlygų įstatymas Nr. XIII-2166****2019-12-19 Lietuvos Respublikos žemės ūkio ministro įsakymas Nr. 3D-711****2020-04-07 Nacionalinės žemės tarnybos teritorinio žemėtvarkos skyriaus vedėjo sprendimas Nr. 35SK-366-(14.35.110.)**Plotas: **20.00 kv. m**Įrašas galioja: **Nuo 2020-04-28**

9.4.

Paviršinių vandens telkinių apsaugos zonos (VI skyrius, septintasis skirsnis)Daiktas: **žemės sklypas Nr. 4400-4504-5772, aprašytas p. 2.1.**Įregistravimo pagrindas: **2019-06-06 Lietuvos Respublikos specialiųjų žemės naudojimo sąlygų įstatymas Nr. XIII-2166****2019-12-19 Lietuvos Respublikos žemės ūkio ministro įsakymas Nr. 3D-711****2020-04-07 Nacionalinės žemės tarnybos teritorinio žemėtvarkos skyriaus vedėjo sprendimas Nr. 35SK-366-(14.35.110.)**Plotas: **370.00 kv. m**Įrašas galioja: **Nuo 2020-04-28****10. Daikto registravimas ir kadastro žymos:**

10.1.

Suformuotas naujas (daikto registravimas)

Daiktas: **kelias (gatvė) Nr. 4400-5343-7402, aprašytas p. 2.2.**
[registravimo pagrindas: **2019-11-04 Nekilnojamojo daikto kadastro duomenų byla 2020-02-12 Deklaracija apie statybos užbaigimą / paskirties pakeitimą Nr. R8-2.38-711**
[rašas galioja: **Nuo 2020-06-04**

10.2. **Kadastrinius matavimus atliko (kadastro žyma)
EGIDIJUS LABŽENTIS**

Daiktas: **kelias (gatvė) Nr. 4400-5343-7402, aprašytas p. 2.2.**
[registravimo pagrindas: **2008-07-25 Kvalifikacijos pažymėjimas Nr. 2M-M-516 2019-11-04 Nekilnojamojo daikto kadastro duomenų byla**
[rašas galioja: **Nuo 2020-06-04**

10.3. **Kadastro duomenų tikslinimas (daikto registravimas)**

Daiktas: **žemės sklypas Nr. 4400-4504-5772, aprašytas p. 2.1.**
[registravimo pagrindas: **2020-03-17 Nekilnojamojo daikto kadastro duomenų byla 2020-04-07 Nacionalinės žemės tarnybos teritorinio žemėtvarkos skyriaus vedėjo sprendimas Nr. 35SK-366-(14.35.110.)**
[rašas galioja: **Nuo 2020-04-28**

10.4. **Kadastrinius matavimus atliko (kadastro žyma)
VAIDOTAS GUSČIUS**

Daiktas: **žemės sklypas Nr. 4400-4504-5772, aprašytas p. 2.1.**
[registravimo pagrindas: **2016-10-18 Kvalifikacijos pažymėjimas Nr. 2M-M-2465 2020-03-17 Nekilnojamojo daikto kadastro duomenų byla**
[rašas galioja: **Nuo 2020-04-28**

10.5. **Suformuotas naujas (daikto registravimas)**

Daiktas: **žemės sklypas Nr. 4400-4504-5772, aprašytas p. 2.1.**
[registravimo pagrindas: **2017-01-10 Nekilnojamojo daikto kadastro duomenų byla 2017-03-07 Nacionalinės žemės tarnybos teritorinio skyriaus vedėjo sprendimas Nr. 35SK-212-(14.35.110.)**
[rašas galioja: **Nuo 2017-03-22**

11. Registro pastabos ir nuorodos: įrašų nėra

12. Kita informacija: įrašų nėra

13. Informacija apie duomenų sandoriui tikslinimą: įrašų nėra

NEKILNOJAMOJO TURTO REGISTRO DUOMENŲ BAZĖS IŠRAŠAS

2020-08-03 15:27:48

1. Nekilnojamojo turto registre įregistruotas turtas:

Registro Nr.: **44/2119844**
Registro tipas: **Žemės sklypas su statiniais**
Sudarymo data: **2017-03-14**
Mažeikiai

2. Nekilnojamieji daiktai:

- 2.1. **Žemės sklypas**
Mažeikiai
Unikalus daikto numeris: **4400-4504-3378**
Žemės sklypo kadastro numeris ir kadastro vietovės pavadinimas: **6130/0012:96 Mažeikių m. k.v.**
Daikto pagrindinė naudojimo paskirtis: **Miškų ūkio**
Žemės sklypo naudojimo būdas: **Rekreacinių miškų sklypai**
Žemės sklypo plotas: **0.1506 ha**
Miško žemės plotas: **0.1506 ha**
Miško plotas, įregistruotas Miškų valstybės kadastre: **0.1190 ha**
Duomenų apie Miškų valstybės kadastrę įregistruotą miško plotą pateikimo data: **2020-04-21**
Žemės ūkio naudmenų našumo balas: **38.9**
Matavimų tipas: **Žemės sklypas suformuotas atliekant kadastrinius matavimus**
Indeksuota žemės sklypo vertė: **251 Eur**
Indeksuota miško vertė: **251 Eur**
Indeksuota miško medynų vertė: **216 Eur**
Žemės sklypo vertė: **67 Eur**
Miško žemės ir medynų vertė: **67 Eur**
Miško medynų vertė: **45 Eur**
Vidutinė rinkos vertė: **294 Eur**
Vidutinės rinkos vertės nustatymo data: **2020-04-28**
Vidutinės rinkos vertės nustatymo būdas: **Masinis vertinimas**
Kadastro duomenų nustatymo data: **2020-03-17**
- 2.2. **Kelias (gatvė) - Pėsčiųjų takas**
Mažeikiai
Unikalus daikto numeris: **4400-5389-1311**
Daikto pagrindinė naudojimo paskirtis: **Kelių (gatvių)**
Žymėjimas plane: **k**
Statybos pradžios metai: **2016**
Statybos pabaigos metai: **2019**
Statinio kategorija: **II grupės nesudėtingasis**
Baigtumo procentas: **100 %**
Plotas: **149.68 kv. m**
Atkūrimo sąnaudos (statybos vertė): **6160 Eur**
Fizinio nusidėvėjimo procentas: **0 %**
Atkuriamoji vertė: **6160 Eur**
Vidutinė rinkos vertė: **6160 Eur**
Vidutinės rinkos vertės nustatymo būdas: **Atkuriamoji vertė**
Vidutinės rinkos vertės nustatymo data: **2019-11-04**
Kadastro duomenų nustatymo data: **2019-11-04**

3. Daikto priklausiniai iš kito registro: įrašų nėra

4. Nuosavybė:

- 4.1. **Nuosavybės teisė**
Savininkas: **MAŽEIKIŲ RAJONO SAVIVALDYBĖ, a.k. 111103928**
Daiktas: **kelias (gatvė) Nr. 4400-5389-1311, aprašytas p. 2.2.**
Įregistravimo pagrindas: **2020-02-12 Deklaracija apie statybos užbaigimą / paskirties pakeitimą Nr. R8-2.38-706**
Įrašas galioja: **Nuo 2020-06-16**
- 4.2. **Nuosavybės teisė**
Savininkas: **LIETUVOS RESPUBLIKA, a.k. 111105555**
Daiktas: **žemės sklypas Nr. 4400-4504-3378, aprašytas p. 2.1.**

[registravimo pagrindas: **2017-03-07 Nacionalinės žemės tarnybos teritorinio skyriaus vedėjo sprendimas Nr. 35SK-211-(14.35.110.)**

[rašas galioja: **Nuo 2017-03-22**

5. Valstybės ir savivaldybių žemės patikėjimo teisė:

5.1.

Valstybinės žemės patikėjimo teisė

Patikėtinis: **Nacionalinė žemės tarnyba prie Žemės ūkio ministerijos, a.k. 188704927**

Daiktas: **žemės sklypas Nr. 4400-4504-3378, aprašytas p. 2.1.**

[registravimo pagrindas: **2017-03-07 Nacionalinės žemės tarnybos teritorinio skyriaus vedėjo sprendimas Nr. 35SK-211-(14.35.110.)**

[rašas galioja: **Nuo 2017-03-22**

6. Kitos daiktinės teisės : [rašų nėra

7. Juridiniai faktai: [rašų nėra

8. Žymos: [rašų nėra

9. Teritorijos, kuriose taikomos specialiosios žemės naudojimo sąlygos:

9.1.

Miško žemė (VI skyrius, trečiasis skirsnis)

Daiktas: **žemės sklypas Nr. 4400-4504-3378, aprašytas p. 2.1.**

[registravimo pagrindas: **2019-06-06 Lietuvos Respublikos specialiųjų žemės naudojimo sąlygų įstatymas Nr. XIII-2166**

2019-12-19 Lietuvos Respublikos žemės ūkio ministro įsakymas Nr. 3D-711

2020-04-07 Nacionalinės žemės tarnybos teritorinio žemėtvarkos skyriaus vedėjo sprendimas Nr. 35SK-372-(14.35.110.)

Plotas: **1506.00 kv. m**

[rašas galioja: **Nuo 2020-04-28**

9.2.

Paviršinių vandens telkinių pakrantės apsaugos juostos (VI skyrius, aštuntasis skirsnis)

Daiktas: **žemės sklypas Nr. 4400-4504-3378, aprašytas p. 2.1.**

[registravimo pagrindas: **2019-06-06 Lietuvos Respublikos specialiųjų žemės naudojimo sąlygų įstatymas Nr. XIII-2166**

2019-12-19 Lietuvos Respublikos žemės ūkio ministro įsakymas Nr. 3D-711

2020-04-07 Nacionalinės žemės tarnybos teritorinio žemėtvarkos skyriaus vedėjo sprendimas Nr. 35SK-372-(14.35.110.)

Plotas: **260.00 kv. m**

[rašas galioja: **Nuo 2020-04-28**

9.3.

Paviršinių vandens telkinių apsaugos zonos (VI skyrius, septintasis skirsnis)

Daiktas: **žemės sklypas Nr. 4400-4504-3378, aprašytas p. 2.1.**

[registravimo pagrindas: **2019-06-06 Lietuvos Respublikos specialiųjų žemės naudojimo sąlygų įstatymas Nr. XIII-2166**

2019-12-19 Lietuvos Respublikos žemės ūkio ministro įsakymas Nr. 3D-711

2020-04-07 Nacionalinės žemės tarnybos teritorinio žemėtvarkos skyriaus vedėjo sprendimas Nr. 35SK-372-(14.35.110.)

Plotas: **260.00 kv. m**

[rašas galioja: **Nuo 2020-04-28**

10. Daikto registravimas ir kadastro žymos:

10.1.

Suformuotas naujas (daikto registravimas)

Daiktas: **kelias (gatvė) Nr. 4400-5389-1311, aprašytas p. 2.2.**

[registravimo pagrindas: **2019-11-04 Nekilnojamojo daikto kadastro duomenų byla 2020-02-12 Deklaracija apie statybos užbaigimą / paskirties pakeitimą Nr. R8-2.38-706**

[rašas galioja: **Nuo 2020-06-04**

10.2.

Kadastrinius matavimus atliko (kadastro žyma) EGIDIJUS LABŽENTIS

Daiktas: **kelias (gatvė) Nr. 4400-5389-1311, aprašytas p. 2.2.**

[registravimo pagrindas: **2008-07-25 Kvalifikacijos pažymėjimas Nr. 2M-M-516 2019-11-04 Nekilnojamojo daikto kadastro duomenų byla**

[rašas galioja: **Nuo 2020-06-04**

10.3.

Kadastro duomenų tikslinimas (daikto registravimas)

Daiktas: **žemės sklypas Nr. 4400-4504-3378, aprašytas p. 2.1.**
[registravimo pagrindas: **2020-03-17 Nekilnojamojo daikto kadastro duomenų byla
2020-04-07 Nacionalinės žemės tarnybos teritorinio žemėtvarkos
skyriaus vedėjo sprendimas Nr. 35SK-372-(14.35.110.)**
[rašas galioja: **Nuo 2020-04-28**

10.4.

**Kadastrinius matavimus atliko (kadastro žyma)
VAIDOTAS GUSČIUS**

Daiktas: **žemės sklypas Nr. 4400-4504-3378, aprašytas p. 2.1.**
[registravimo pagrindas: **2016-10-18 Kvalifikacijos pažymėjimas Nr. 2M-M-2465
2020-03-17 Nekilnojamojo daikto kadastro duomenų byla**
[rašas galioja: **Nuo 2020-04-28**

10.5.

Suformuotas naujas (daikto registravimas)

Daiktas: **žemės sklypas Nr. 4400-4504-3378, aprašytas p. 2.1.**
[registravimo pagrindas: **2017-01-10 Nekilnojamojo daikto kadastro duomenų byla
2017-03-07 Nacionalinės žemės tarnybos teritorinio skyriaus vedėjo
sprendimas Nr. 35SK-211-(14.35.110.)**
[rašas galioja: **Nuo 2017-03-22**

11. Registro pastabos ir nuorodos: įrašų nėra

12. Kita informacija: įrašų nėra

13. Informacija apie duomenų sandoriui tikslinimą: įrašų nėra

Dokumentą atspausdino Vakarų Lietuvos klientų aptarnavimo centro Telšių klientų
aptarnavimo grupės vyriausioji specialistė

JŪRATĖ MATUTIENĖ

NEKILNOJAMOJO TURTO REGISTRO DUOMENŲ BAZĖS IŠRAŠAS

2020-08-03 15:27:19

1. Nekilnojamojo turto registre įregistruotas turtas:

Registro Nr.: **44/2119793**
Registro tipas: **Žemės sklypas**
Sudarymo data: **2017-03-14**
Mažeikiai

2. Nekilnojamieji daiktai:

2.1. **Žemės sklypas**
Mažeikiai
Unikalus daikto numeris: **4400-4504-5046**
Žemės sklypo kadastro numeris ir kadastro vietovės pavadinimas: **6130/0012:91 Mažeikių m. k.v.**
Daikto pagrindinė naudojimo paskirtis: **Miškų ūkio**
Žemės sklypo naudojimo būdas: **Rekreacinių miškų sklypai**
Žemės sklypo plotas: **0.2168 ha**
Miško žemės plotas: **0.2168 ha**
Miško plotas, įregistruotas Miškų valstybės kadastrė: **0.2168 ha**
Duomenų apie Miškų valstybės kadastrė įregistruotą miško plotą pateikimo data: **2020-04-21**
Žemės ūkio naudmenų našumo balas: **38.9**
Matavimų tipas: **Žemės sklypas suformuotas atliekant kadastrinius matavimus**
Indeksuota žemės sklypo vertė: **51 Eur**
Indeksuota miško vertė: **51 Eur**
Indeksuota miško medynų vertė: **10 Eur**
Žemės sklypo vertė: **28 Eur**
Miško žemės ir medynų vertė: **28 Eur**
Miško medynų vertė: **2 Eur**
Vidutinė rinkos vertė: **119 Eur**
Vidutinės rinkos vertės nustatymo data: **2017-01-10**
Vidutinės rinkos vertės nustatymo būdas: **Masinis vertinimas**
Kadastro duomenų nustatymo data: **2016-03-01**

3. Daikto priklausiniai iš kito registro: įrašų nėra**4. Nuosavybė:**

4.1. **Nuosavybės teisė**
Savininkas: **LIETUVOS RESPUBLIKA, a.k. 111105555**
Daiktas: **žemės sklypas Nr. 4400-4504-5046, aprašytas p. 2.1.**
Įregistravimo pagrindas: **2017-03-08 Nacionalinės žemės tarnybos teritorinio skyriaus vedėjo sprendimas Nr. 35SK-213-(14.35.110.)**
Įrašas galioja: **Nuo 2017-03-22**

5. Valstybės ir savivaldybių žemės patikėjimo teisė:

5.1. **Valstybinės žemės patikėjimo teisė**
Patikėtinis: **Nacionalinė žemės tarnyba prie Žemės ūkio ministerijos, a.k. 188704927**
Daiktas: **žemės sklypas Nr. 4400-4504-5046, aprašytas p. 2.1.**
Įregistravimo pagrindas: **2017-03-08 Nacionalinės žemės tarnybos teritorinio skyriaus vedėjo sprendimas Nr. 35SK-213-(14.35.110.)**
Įrašas galioja: **Nuo 2017-03-22**

6. Kitos daiktinės teisės : įrašų nėra**7. Juridiniai faktai: įrašų nėra****8. Žymos: įrašų nėra****9. Teritorijos, kuriose taikomos specialiosios žemės naudojimo sąlygos:**

9.1. **Miško žemė (VI skyrius, trečiasis skirsnis)**
Daiktas: **žemės sklypas Nr. 4400-4504-5046, aprašytas p. 2.1.**

[registravimo pagrindas: **2019-06-06 Lietuvos Respublikos specialiųjų žemės naudojimo sąlygų įstatymas Nr. XIII-2166**
2019-12-19 Lietuvos Respublikos žemės ūkio ministro įsakymas Nr. 3D-711
Plotas: **0.2168 ha**
[rašas galioja: **Nuo 2020-01-02**

9.2. **Elektros tinklų apsaugos zonos (III skyrius, ketvirtasis skirsnis)**
Daiktas: **žemės sklypas Nr. 4400-4504-5046, aprašytas p. 2.1.**
[registravimo pagrindas: **2019-06-06 Lietuvos Respublikos specialiųjų žemės naudojimo sąlygų įstatymas Nr. XIII-2166**
2019-12-19 Lietuvos Respublikos žemės ūkio ministro įsakymas Nr. 3D-711
Plotas: **0.003 ha**
[rašas galioja: **Nuo 2020-01-02**

9.3. **Viešųjų ryšių tinklų elektroninių ryšių infrastruktūros apsaugos zonos (III skyrius, vienuoliktasis skirsnis)**
Daiktas: **žemės sklypas Nr. 4400-4504-5046, aprašytas p. 2.1.**
[registravimo pagrindas: **2019-06-06 Lietuvos Respublikos specialiųjų žemės naudojimo sąlygų įstatymas Nr. XIII-2166**
2019-12-19 Lietuvos Respublikos žemės ūkio ministro įsakymas Nr. 3D-711
Plotas: **0.012 ha**
[rašas galioja: **Nuo 2020-01-02**

10. Daikto registravimas ir kadastro žymos:

10.1. **Kadastrinius matavimus atliko (kadastro žyma) ANDRIUS ŠATINSKIS**
Daiktas: **žemės sklypas Nr. 4400-4504-5046, aprašytas p. 2.1.**
[registravimo pagrindas: **2009-03-31 Kvalifikacijos pažymėjimas Nr. 2M-M-926**
2017-01-10 Nekilnojamojo daikto kadastro duomenų byla
[rašas galioja: **Nuo 2017-03-22**

10.2. **Suformuotas naujas (daikto registravimas)**
Daiktas: **žemės sklypas Nr. 4400-4504-5046, aprašytas p. 2.1.**
[registravimo pagrindas: **2017-01-10 Nekilnojamojo daikto kadastro duomenų byla**
2017-03-08 Nacionalinės žemės tarnybos teritorinio skyriaus vedėjo sprendimas Nr. 35SK-213-(14.35.110.)
[rašas galioja: **Nuo 2017-03-22**

11. Registro pastabos ir nuorodos: įrašų nėra

12. Kita informacija: įrašų nėra

13. Informacija apie duomenų sandoriui tikslinimą: įrašų nėra

NEKILNOJAMOJO TURTO REGISTRO DUOMENŲ BAZĖS IŠRAŠAS

2020-08-03 15:26:43

1. Nekilnojamojo turto registre įregistruotas turtas:Registro Nr.: **44/2119843**
Registro tipas: **Žemės sklypas**
Sudarymo data: **2017-03-14**
Mažeikiai**2. Nekilnojamieji daiktai:**

2.1. **Žemės sklypas**
Mažeikiai
Unikalus daikto numeris: **4400-4504-4820**
Žemės sklypo kadastro numeris ir kadastro vietovės pavadinimas: **6130/0012:95 Mažeikių m. k.v.**
Daikto pagrindinė naudojimo paskirtis: **Miškų ūkio**
Žemės sklypo naudojimo būdas: **Rekreacinių miškų sklypai**
Žemės sklypo plotas: **0.8712 ha**
Miško žemės plotas: **0.8712 ha**
Miško plotas, įregistruotas Miškų valstybės kadastre: **0.7798 ha**
Duomenų apie Miškų valstybės kadastrę įregistruotą miško plotą pateikimo data: **2020-04-21**
Žemės ūkio naudmenų našumo balas: **38.9**
Matavimų tipas: **Žemės sklypas suformuotas atliekant kadastrinius matavimus**
Indeksuota žemės sklypo vertė: **544 Eur**
Indeksuota miško vertė: **544 Eur**
Indeksuota miško medynų vertė: **394 Eur**
Žemės sklypo vertė: **176 Eur**
Sklypo vertė be miško žemės ir medynų: **0 Eur**
Miško žemės ir medynų vertė: **176 Eur**
Miško medynų vertė: **82 Eur**
Vidutinė rinkos vertė: **826 Eur**
Vidutinės rinkos vertės nustatymo data: **2017-01-10**
Vidutinės rinkos vertės nustatymo būdas: **Masinis vertinimas**
Kadastro duomenų nustatymo data: **2016-03-01**

3. Daikto priklausiniai iš kito registro: įrašų nėra**4. Nuosavybė:**

4.1. **Nuosavybės teisė**
Savininkas: **LIETUVOS RESPUBLIKA, a.k. 111105555**
Daiktas: **žemės sklypas Nr. 4400-4504-4820, aprašytas p. 2.1.**
Įregistravimo pagrindas: **2017-03-07 Nacionalinės žemės tarnybos teritorinio skyriaus vedėjo sprendimas Nr. 35SK-210-(14.35.110.)**
Įrašas galioja: **Nuo 2017-03-17**

5. Valstybės ir savivaldybių žemės patikėjimo teisė:

5.1. **Valstybinės žemės patikėjimo teisė**
Patikėtinis: **Nacionalinė žemės tarnyba prie Žemės ūkio ministerijos, a.k. 188704927**
Daiktas: **žemės sklypas Nr. 4400-4504-4820, aprašytas p. 2.1.**
Įregistravimo pagrindas: **2017-03-07 Nacionalinės žemės tarnybos teritorinio skyriaus vedėjo sprendimas Nr. 35SK-210-(14.35.110.)**
Įrašas galioja: **Nuo 2017-03-17**

6. Kitos daiktinės teisės : įrašų nėra**7. Juridiniai faktai: įrašų nėra****8. Žymos: įrašų nėra****9. Teritorijos, kuriose taikomos specialiosios žemės naudojimo sąlygos:**

9.1. **Paviršinių vandens telkinių pakrantės apsaugos juostos (VI skyrius, aštuntasis skirsnis)**

Daiktas: **žemės sklypas Nr. 4400-4504-4820, aprašytas p. 2.1.**
Įregistravimo pagrindas: **2019-06-06 Lietuvos Respublikos specialiųjų žemės naudojimo sąlygų įstatymas Nr. XIII-2166**
2019-12-19 Lietuvos Respublikos žemės ūkio ministro įsakymas Nr. 3D-711
Plotas: **0.056 ha**
Įrašas galioja: **Nuo 2020-01-02**

9.2.

Paviršinių vandens telkinių apsaugos zonos (VI skyrius, septintasis skirsnis)
Daiktas: **žemės sklypas Nr. 4400-4504-4820, aprašytas p. 2.1.**
Įregistravimo pagrindas: **2019-06-06 Lietuvos Respublikos specialiųjų žemės naudojimo sąlygų įstatymas Nr. XIII-2166**
2019-12-19 Lietuvos Respublikos žemės ūkio ministro įsakymas Nr. 3D-711
Plotas: **0.056 ha**
Įrašas galioja: **Nuo 2020-01-02**

9.3.

Paviršinių vandens telkinių apsaugos zonos (VI skyrius, septintasis skirsnis)
Daiktas: **žemės sklypas Nr. 4400-4504-4820, aprašytas p. 2.1.**
Įregistravimo pagrindas: **2019-06-06 Lietuvos Respublikos specialiųjų žemės naudojimo sąlygų įstatymas Nr. XIII-2166**
2019-12-19 Lietuvos Respublikos žemės ūkio ministro įsakymas Nr. 3D-711
Plotas: **0.056 ha**
Įrašas galioja: **Nuo 2020-01-02**

9.4.

Miško žemė (VI skyrius, trečiasis skirsnis)
Daiktas: **žemės sklypas Nr. 4400-4504-4820, aprašytas p. 2.1.**
Įregistravimo pagrindas: **2019-06-06 Lietuvos Respublikos specialiųjų žemės naudojimo sąlygų įstatymas Nr. XIII-2166**
2019-12-19 Lietuvos Respublikos žemės ūkio ministro įsakymas Nr. 3D-711
Plotas: **0.8712 ha**
Įrašas galioja: **Nuo 2020-01-02**

10. Daikto registravimas ir kadastro žymos:

10.1.

Suformuotas naujas (daikto registravimas)
Daiktas: **žemės sklypas Nr. 4400-4504-4820, aprašytas p. 2.1.**
Įregistravimo pagrindas: **2017-01-10 Nekilnojamojo daikto kadastro duomenų byla**
2017-03-07 Nacionalinės žemės tarnybos teritorinio skyriaus vedėjo sprendimas Nr. 35SK-210-(14.35.110.)
Įrašas galioja: **Nuo 2017-03-17**

10.2.

Kadastrinius matavimus atliko (kadastro žyma)
ANDRIUS ŠATINSKIS
Daiktas: **žemės sklypas Nr. 4400-4504-4820, aprašytas p. 2.1.**
Įregistravimo pagrindas: **2009-03-31 Kvalifikacijos pažymėjimas Nr. 2M-M-926**
2017-01-10 Nekilnojamojo daikto kadastro duomenų byla
Įrašas galioja: **Nuo 2017-03-17**

11. Registro pastabos ir nuorodos: įrašų nėra**12. Kita informacija:** įrašų nėra**13. Informacija apie duomenų sandoriui tikslinimą:** įrašų nėra

NEKILNOJAMOJO TURTO REGISTRO DUOMENŲ BAZĖS IŠRAŠAS

2020-08-03 15:26:12

1. Nekilnojamojo turto registre įregistruotas turtas:

Registro Nr.: **44/2119847**
Registro tipas: **Žemės sklypas**
Sudarymo data: **2017-03-14**
Mažeikiai

2. Nekilnojamieji daiktai:

2.1. **Žemės sklypas**
Mažeikiai
Unikalus daikto numeris: **4400-4504-5572**
Žemės sklypo kadastro numeris ir kadastro vietovės pavadinimas: **6130/0012:97 Mažeikių m. k.v.**
Daikto pagrindinė naudojimo paskirtis: **Miškų ūkio**
Žemės sklypo naudojimo būdas: **Rekreacinių miškų sklypai**
Žemės sklypo plotas: **0.3885 ha**
Miško žemės plotas: **0.3885 ha**
Miško plotas, įregistruotas Miškų valstybės kadastre: **0.3884 ha**
Duomenų apie Miškų valstybės kadastrę įregistruotą miško plotą pateikimo data: **2020-04-21**
Žemės ūkio naudmenų našumo balas: **38.9**
Matavimų tipas: **Žemės sklypas suformuotas atliekant kadastrinius matavimus**
Indeksuota žemės sklypo vertė: **288 Eur**
Indeksuota miško vertė: **288 Eur**
Indeksuota miško medynų vertė: **216 Eur**
Žemės sklypo vertė: **90 Eur**
Miško žemės ir medynų vertė: **90 Eur**
Miško medynų vertė: **45 Eur**
Vidutinė rinkos vertė: **411 Eur**
Vidutinės rinkos vertės nustatymo data: **2017-01-10**
Vidutinės rinkos vertės nustatymo būdas: **Masinis vertinimas**
Kadastro duomenų nustatymo data: **2016-03-01**

3. Daikto priklausiniai iš kito registro: įrašų nėra

4. Nuosavybė:

4.1. **Nuosavybės teisė**
Savininkas: **LIETUVOS RESPUBLIKA, a.k. 111105555**
Daiktas: **žemės sklypas Nr. 4400-4504-5572, aprašytas p. 2.1.**
Įregistravimo pagrindas: **2017-03-07 Nacionalinės žemės tarnybos teritorinio skyriaus vedėjo sprendimas Nr. 35SK-207-(14.35.110.)**
Įrašas galioja: **Nuo 2017-03-22**

5. Valstybės ir savivaldybių žemės patikėjimo teisė:

5.1. **Valstybinės žemės patikėjimo teisė**
Patikėtinis: **Nacionalinė žemės tarnyba prie Žemės ūkio ministerijos, a.k. 188704927**
Daiktas: **žemės sklypas Nr. 4400-4504-5572, aprašytas p. 2.1.**
Įregistravimo pagrindas: **2017-03-07 Nacionalinės žemės tarnybos teritorinio skyriaus vedėjo sprendimas Nr. 35SK-207-(14.35.110.)**
Įrašas galioja: **Nuo 2017-03-22**

6. Kitos daiktinės teisės : įrašų nėra

7. Juridiniai faktai: įrašų nėra

8. Žymos: įrašų nėra

9. Teritorijos, kuriose taikomos specialiosios žemės naudojimo sąlygos:

9.1. **Vandens tiekimo ir nuotekų, paviršinių nuotekų tvarkymo infrastruktūros apsaugos zonos (III skyrius, dešimtas skirsnis)**
Daiktas: **žemės sklypas Nr. 4400-4504-5572, aprašytas p. 2.1.**

[registravimo pagrindas: **2019-06-06 Lietuvos Respublikos specialiųjų žemės naudojimo sąlygų įstatymas Nr. XIII-2166**
2019-12-19 Lietuvos Respublikos žemės ūkio ministro įsakymas Nr. 3D-711
Plotas: **0.004 ha**
[rašas galioja: **Nuo 2020-01-02**

9.2.

Miško žemė (VI skyrius, trečiasis skirsnis)
Daiktas: **žemės sklypas Nr. 4400-4504-5572, aprašytas p. 2.1.**
[registravimo pagrindas: **2019-06-06 Lietuvos Respublikos specialiųjų žemės naudojimo sąlygų įstatymas Nr. XIII-2166**
2019-12-19 Lietuvos Respublikos žemės ūkio ministro įsakymas Nr. 3D-711
Plotas: **0.3885 ha**
[rašas galioja: **Nuo 2020-01-02**

10. Daikto registravimas ir kadastro žymos:

10.1.

Kadastrinius matavimus atliko (kadastro žyma)
ANDRIUS ŠATINSKIS
Daiktas: **žemės sklypas Nr. 4400-4504-5572, aprašytas p. 2.1.**
[registravimo pagrindas: **2009-03-31 Kvalifikacijos pažymėjimas Nr. 2M-M-926**
2017-01-10 Nekilnojamojo daikto kadastro duomenų byla
[rašas galioja: **Nuo 2017-03-22**

10.2.

Suformuotas naujas (daikto registravimas)
Daiktas: **žemės sklypas Nr. 4400-4504-5572, aprašytas p. 2.1.**
[registravimo pagrindas: **2017-01-10 Nekilnojamojo daikto kadastro duomenų byla**
2017-03-07 Nacionalinės žemės tarnybos teritorinio skyriaus vedėjo sprendimas Nr. 35SK-207-(14.35.110.)
[rašas galioja: **Nuo 2017-03-22**

11. Registro pastabos ir nuorodos: įrašų nėra**12. Kita informacija:** įrašų nėra**13. Informacija apie duomenų sandoriui tikslinimą:** įrašų nėra

NEKILNOJAMOJO TURTO REGISTRO DUOMENŲ BAZĖS IŠRAŠAS

2020-08-03 15:25:44

1. Nekilnojamojo turto registre įregistruotas turtas:

Registro Nr.: **44/2298524**
Registro tipas: **Žemės sklypas**
Sudarymo data: **2018-11-05**
Mažeikių r. sav., Seda

2. Nekilnojamieji daiktai:

2.1. **Žemės sklypas**
Mažeikių r. sav., Seda

Unikalus daikto numeris: **4400-5099-6212**

Žemės sklypo kadastro numeris ir kadastro vietovės

pavadinimas: **6154/0001:120 Sedos m. k.v.**

Daikto pagrindinė naudojimo paskirtis: **Miškų ūkio**

Žemės sklypo naudojimo būdas: **Ekosistemų apsaugos miškų sklypai**

Žemės sklypo plotas: **1.0848 ha**

Miško žemės plotas: **1.0848 ha**

Žemės ūkio naudmenų našumo balas: **41.8**

Matavimų tipas: **Žemės sklypas suformuotas atliekant kadastrinius matavimus**

Indeksuota žemės sklypo vertė: **1624 Eur**

Indeksuota miško vertė: **1624 Eur**

Indeksuota miško medynų vertė: **1387 Eur**

Žemės sklypo vertė: **437 Eur**

Miško žemės ir medynų vertė: **437 Eur**

Miško medynų vertė: **289 Eur**

Vidutinė rinkos vertė: **1903 Eur**

Vidutinės rinkos vertės nustatymo data: **2018-11-05**

Vidutinės rinkos vertės nustatymo būdas: **Masinis vertinimas**

Kadastro duomenų nustatymo data: **2018-01-08**

3. Daikto priklausiniai iš kito registro: įrašų nėra

4. Nuosavybė:

4.1. **Nuosavybės teisė**

Savininkas: **LIETUVOS RESPUBLIKA, a.k. 111105555**

Daiktas: **žemės sklypas Nr. 4400-5099-6212, aprašytas p. 2.1.**

Įregistravimo pagrindas: **2018-10-22 Nacionalinės žemės tarnybos teritorinio žemėtvarkos skyriaus vedėjo sprendimas Nr. 35SK-1085-(14.35.110.)**

Įrašas galioja: **Nuo 2018-11-05**

5. Valstybės ir savivaldybių žemės patikėjimo teisė:

5.1. **Valstybinės žemės patikėjimo teisė**

Patikėtinis: **Nacionalinė žemės tarnyba prie Žemės ūkio ministerijos, a.k. 188704927**

Daiktas: **žemės sklypas Nr. 4400-5099-6212, aprašytas p. 2.1.**

Įregistravimo pagrindas: **2018-10-22 Nacionalinės žemės tarnybos teritorinio žemėtvarkos skyriaus vedėjo sprendimas Nr. 35SK-1085-(14.35.110.)**

Įrašas galioja: **Nuo 2018-11-05**

6. Kitos daiktinės teisės : įrašų nėra

7. Juridiniai faktai: įrašų nėra

8. Žymos: įrašų nėra

9. Teritorijos, kuriose taikomos specialiosios žemės naudojimo sąlygos:

9.1. **Kraštovaizdžio draustiniai (V skyrius, dvidešimt antrasis skirsnis)**

Daiktas: **žemės sklypas Nr. 4400-5099-6212, aprašytas p. 2.1.**

Įregistravimo pagrindas: **2019-06-06 Lietuvos Respublikos specialiųjų žemės naudojimo sąlygų įstatymas Nr. XIII-2166**

2019-12-19 Lietuvos Respublikos žemės ūkio ministro įsakymas Nr. 3D-711

Plotas: **1.0848 ha**
Įrašas galioja: **Nuo 2020-01-02**

9.2.

Gamtiniai ir kompleksiniai draustiniai (V skyrius, aštuntasis skirsnis)
Daiktas: **žemės sklypas Nr. 4400-5099-6212, aprašytas p. 2.1.**
Įregistravimo pagrindas: **2019-06-06 Lietuvos Respublikos specialiųjų žemės naudojimo sąlygų įstatymas Nr. XIII-2166**
2019-12-19 Lietuvos Respublikos žemės ūkio ministro įsakymas Nr. 3D-711

Plotas: **1.0848 ha**
Įrašas galioja: **Nuo 2020-01-02**

9.3.

Miško žemė (VI skyrius, trečiasis skirsnis)
Daiktas: **žemės sklypas Nr. 4400-5099-6212, aprašytas p. 2.1.**
Įregistravimo pagrindas: **2019-06-06 Lietuvos Respublikos specialiųjų žemės naudojimo sąlygų įstatymas Nr. XIII-2166**
2019-12-19 Lietuvos Respublikos žemės ūkio ministro įsakymas Nr. 3D-711

Plotas: **1.0848 ha**
Įrašas galioja: **Nuo 2020-01-02**

10. Daikto registravimas ir kadastro žymos:

10.1.

Kadastrinius matavimus atliko (kadastro žyma)
ANDRIUS ŠATINSKIS
Daiktas: **žemės sklypas Nr. 4400-5099-6212, aprašytas p. 2.1.**
Įregistravimo pagrindas: **2009-03-31 Kvalifikacijos pažymėjimas Nr. 2M-M-926**
2018-03-23 Nekilnojamojo daikto kadastro duomenų byla Nr. -
Įrašas galioja: **Nuo 2018-11-05**

10.2.

Suformuotas naujas (daikto registravimas)
Daiktas: **žemės sklypas Nr. 4400-5099-6212, aprašytas p. 2.1.**
Įregistravimo pagrindas: **2018-03-23 Nekilnojamojo daikto kadastro duomenų byla Nr. -**
2018-10-22 Nacionalinės žemės tarnybos teritorinio žemėtvarkos skyriaus vedėjo sprendimas Nr. 35SK-1085-(14.35.110.)
Įrašas galioja: **Nuo 2018-11-05**

11. Registro pastabos ir nuorodos: įrašų nėra**12. Kita informacija:** įrašų nėra**13. Informacija apie duomenų sandoriui tikslinimą:** įrašų nėra

NEKILNOJAMOJO TURTO REGISTRO DUOMENŲ BAZĖS IŠRAŠAS

2020-08-03 15:25:11

1. Nekilnojamojo turto registre įregistruotas turtas:

Registro Nr.: **44/2295076**
Registro tipas: **Žemės sklypas**
Sudarymo data: **2018-10-23**
Mažeikių r. sav., Seda

2. Nekilnojamieji daiktai:

2.1. **Žemės sklypas**
Mažeikių r. sav., Seda

Unikalus daikto numeris: **4400-5088-3104**

Žemės sklypo kadastro numeris ir kadastro vietovės

pavadinimas: **6154/0002:278 Sedos m. k.v.**

Daikto pagrindinė naudojimo paskirtis: **Miškų ūkio**

Žemės sklypo naudojimo būdas: **Rekreacinių miškų sklypai**

Žemės sklypo plotas: **1.3135 ha**

Miško žemės plotas: **1.3135 ha**

Žemės ūkio naudmenų našumo balas: **31.6**

Matavimų tipas: **Žemės sklypas suformuotas atliekant kadastrinius matavimus**

Indeksuota žemės sklypo vertė: **654 Eur**

Indeksuota miško vertė: **654 Eur**

Indeksuota miško medynų vertė: **538 Eur**

Žemės sklypo vertė: **185 Eur**

Miško žemės ir medynų vertė: **185 Eur**

Miško medynų vertė: **112 Eur**

Vidutinė rinkos vertė: **1163 Eur**

Vidutinės rinkos vertės nustatymo data: **2018-10-30**

Vidutinės rinkos vertės nustatymo būdas: **Masinis vertinimas**

Kadastro duomenų nustatymo data: **2010-01-08**

3. Daikto priklausiniai iš kito registro: įrašų nėra**4. Nuosavybė:**

4.1. **Nuosavybės teisė**

Savininkas: **LIETUVOS RESPUBLIKA, a.k. 111105555**

Daiktas: **žemės sklypas Nr. 4400-5088-3104, aprašytas p. 2.1.**

Įregistravimo pagrindas: **2018-10-15 Nacionalinės žemės tarnybos teritorinio skyriaus vedėjo sprendimas Nr. 35SK-1070-(14.35.110.)**

Įrašas galioja: **Nuo 2018-10-30**

5. Valstybės ir savivaldybių žemės patikėjimo teisė:

5.1. **Valstybinės žemės patikėjimo teisė**

Patikėtinis: **Nacionalinė žemės tarnyba prie Žemės ūkio ministerijos, a.k. 188704927**

Daiktas: **žemės sklypas Nr. 4400-5088-3104, aprašytas p. 2.1.**

Įregistravimo pagrindas: **2018-10-15 Nacionalinės žemės tarnybos teritorinio skyriaus vedėjo sprendimas Nr. 35SK-1070-(14.35.110.)**

Įrašas galioja: **Nuo 2018-10-30**

6. Kitos daiktinės teisės : įrašų nėra**7. Juridiniai faktai: įrašų nėra****8. Žymos: įrašų nėra****9. Teritorijos, kuriose taikomos specialiosios žemės naudojimo sąlygos:**

9.1.

Paviršinių vandens telkinių pakrantės apsaugos juostos (VI skyrius, aštuntasis skirsnis)

Daiktas: **žemės sklypas Nr. 4400-5088-3104, aprašytas p. 2.1.**

Įregistravimo pagrindas: **2019-06-06 Lietuvos Respublikos specialiųjų žemės naudojimo sąlygų įstatymas Nr. XIII-2166**
2019-12-19 Lietuvos Respublikos žemės ūkio ministro įsakymas Nr. 3D-711
Plotas: **0.0068 ha**
Įrašas galioja: **Nuo 2020-01-02**

9.2. **Paviršinių vandens telkinių apsaugos zonos (VI skyrius, septintasis skirsnis)**
Daiktas: **žemės sklypas Nr. 4400-5088-3104, aprašytas p. 2.1.**
Įregistravimo pagrindas: **2019-06-06 Lietuvos Respublikos specialiųjų žemės naudojimo sąlygų įstatymas Nr. XIII-2166**
2019-12-19 Lietuvos Respublikos žemės ūkio ministro įsakymas Nr. 3D-711
Plotas: **0.0068 ha**
Įrašas galioja: **Nuo 2020-01-02**

9.3. **Miško žemė (VI skyrius, trečiasis skirsnis)**
Daiktas: **žemės sklypas Nr. 4400-5088-3104, aprašytas p. 2.1.**
Įregistravimo pagrindas: **2019-06-06 Lietuvos Respublikos specialiųjų žemės naudojimo sąlygų įstatymas Nr. XIII-2166**
2019-12-19 Lietuvos Respublikos žemės ūkio ministro įsakymas Nr. 3D-711
Plotas: **1.3135 ha**
Įrašas galioja: **Nuo 2020-01-02**

9.4. **Kultūros paveldo objektų ir vietovių teritorijos, jų apsaugos zonos (V skyrius, pirmasis skirsnis)**
Daiktas: **žemės sklypas Nr. 4400-5088-3104, aprašytas p. 2.1.**
Įregistravimo pagrindas: **2019-06-06 Lietuvos Respublikos specialiųjų žemės naudojimo sąlygų įstatymas Nr. XIII-2166**
2019-12-19 Lietuvos Respublikos žemės ūkio ministro įsakymas Nr. 3D-711
Plotas: **0.0905 ha**
Įrašas galioja: **Nuo 2020-01-02**

10. Daikto registravimas ir kadastro žymos:

10.1. **Kadastrinius matavimus atliko (kadastro žyma) ANDRIUS ŠATINSKIS**
Daiktas: **žemės sklypas Nr. 4400-5088-3104, aprašytas p. 2.1.**
Įregistravimo pagrindas: **2009-03-31 Kvalifikacijos pažymėjimas Nr. 2M-M-926**
2018-03-23 Nekilnojamojo daikto kadastro duomenų byla
Įrašas galioja: **Nuo 2018-10-30**

10.2. **Suformuotas naujas (daikto registravimas)**
Daiktas: **žemės sklypas Nr. 4400-5088-3104, aprašytas p. 2.1.**
Įregistravimo pagrindas: **2018-03-23 Nekilnojamojo daikto kadastro duomenų byla**
2018-10-15 Nacionalinės žemės tarnybos teritorinio skyriaus vedėjo sprendimas Nr. 35SK-1070-(14.35.110.)
Įrašas galioja: **Nuo 2018-10-30**

11. Registro pastabos ir nuorodos: įrašų nėra

12. Kita informacija: įrašų nėra

13. Informacija apie duomenų sandoriui tikslinimą: įrašų nėra

NEKILNOJAMOJO TURTO REGISTRO DUOMENŲ BAZĖS IŠRAŠAS

2020-08-03 15:24:41

1. Nekilnojamojo turto registre įregistruotas turtas:

Registro Nr.: **44/2295045**
Registro tipas: **Žemės sklypas**
Sudarymo data: **2018-10-23**
Mažeikių r. sav., Seda

2. Nekilnojamieji daiktai:

2.1. **Žemės sklypas**
Mažeikių r. sav., Seda

Unikalus daikto numeris: **4400-5087-3051**

Žemės sklypo kadastro numeris ir kadastro vietovės

pavadinimas: **6154/0001:113 Sedos m. k.v.**

Daikto pagrindinė naudojimo paskirtis: **Miškų ūkio**

Žemės sklypo naudojimo būdas: **Rekreacinių miškų sklypai**

Žemės sklypo plotas: **0.7794 ha**

Miško žemės plotas: **0.7794 ha**

Žemės ūkio naudmenų našumo balas: **31.6**

Matavimų tipas: **Žemės sklypas suformuotas atliekant kadastrinius matavimus**

Indeksuota žemės sklypo vertė: **429 Eur**

Indeksuota miško vertė: **429 Eur**

Indeksuota miško medynų vertė: **259 Eur**

Žemės sklypo vertė: **160 Eur**

Miško žemės ir medynų vertė: **160 Eur**

Miško medynų vertė: **54 Eur**

Vidutinė rinkos vertė: **629 Eur**

Vidutinės rinkos vertės nustatymo data: **2018-10-30**

Vidutinės rinkos vertės nustatymo būdas: **Masinis vertinimas**

Kadastro duomenų nustatymo data: **2010-01-08**

3. Daikto priklausiniai iš kito registro: įrašų nėra

4. Nuosavybė:

4.1. **Nuosavybės teisė**

Savininkas: **LIETUVOS RESPUBLIKA, a.k. 111105555**

Daiktas: **žemės sklypas Nr. 4400-5087-3051, aprašytas p. 2.1.**

Įregistravimo pagrindas: **2018-10-15 Nacionalinės žemės tarnybos teritorinio skyriaus vedėjo sprendimas Nr. 35SK-1068-(14.35.110.)**

Įrašas galioja: **Nuo 2018-10-30**

5. Valstybės ir savivaldybių žemės patikėjimo teisė:

5.1. **Valstybinės žemės patikėjimo teisė**

Patikėtinis: **Nacionalinė žemės tarnyba prie Žemės ūkio ministerijos, a.k. 188704927**

Daiktas: **žemės sklypas Nr. 4400-5087-3051, aprašytas p. 2.1.**

Įregistravimo pagrindas: **2018-10-15 Nacionalinės žemės tarnybos teritorinio skyriaus vedėjo sprendimas Nr. 35SK-1068-(14.35.110.)**

Įrašas galioja: **Nuo 2018-10-30**

6. Kitos daiktinės teisės : įrašų nėra

7. Juridiniai faktai: įrašų nėra

8. Žymos: įrašų nėra

9. Teritorijos, kuriose taikomos specialiosios žemės naudojimo sąlygos:

9.1. **Miško žemė (VI skyrius, trečiasis skirsnis)**

Daiktas: **žemės sklypas Nr. 4400-5087-3051, aprašytas p. 2.1.**

Įregistravimo pagrindas: **2019-06-06 Lietuvos Respublikos specialiųjų žemės naudojimo sąlygų įstatymas Nr. XIII-2166**

2019-12-19 Lietuvos Respublikos žemės ūkio ministro įsakymas Nr. 3D-711

Plotas: **0.7794 ha**
Įrašas galioja: **Nuo 2020-01-02**

9.2.

Elektros tinklų apsaugos zonos (III skyrius, ketvirtasis skirsnis)
Daiktas: **žemės sklypas Nr. 4400-5087-3051, aprašytas p. 2.1.**
Įregistravimo pagrindas: **2019-06-06 Lietuvos Respublikos specialiųjų žemės naudojimo sąlygų įstatymas Nr. XIII-2166**
2019-12-19 Lietuvos Respublikos žemės ūkio ministro įsakymas Nr. 3D-711
Plotas: **0.08 ha**
Įrašas galioja: **Nuo 2020-01-02**

10. Daikto registravimas ir kadastro žymos:

10.1.

Kadastrinius matavimus atliko (kadastro žyma)
ANDRIUS ŠATINSKIS
Daiktas: **žemės sklypas Nr. 4400-5087-3051, aprašytas p. 2.1.**
Įregistravimo pagrindas: **2009-03-31 Kvalifikacijos pažymėjimas Nr. 2M-M-926**
2018-03-23 Nekilnojamojo daikto kadastro duomenų byla
Įrašas galioja: **Nuo 2018-10-30**

10.2.

Suformuotas naujas (daikto registravimas)
Daiktas: **žemės sklypas Nr. 4400-5087-3051, aprašytas p. 2.1.**
Įregistravimo pagrindas: **2018-03-23 Nekilnojamojo daikto kadastro duomenų byla**
2018-10-15 Nacionalinės žemės tarnybos teritorinio skyriaus vedėjo sprendimas Nr. 35SK-1068-(14.35.110.)
Įrašas galioja: **Nuo 2018-10-30**

11. Registro pastabos ir nuorodos: įrašų nėra**12. Kita informacija:** įrašų nėra**13. Informacija apie duomenų sandoriui tikslinimą:** įrašų nėra

Dokumentą atspausdino Vakarų Lietuvos klientų aptarnavimo centro Telšių klientų aptarnavimo grupės vyriausioji specialistė

JŪRATĖ MATUTIENĖ

NEKILNOJAMOJO TURTO REGISTRO DUOMENŲ BAZĖS IŠRAŠAS

2020-08-03 15:24:13

1. Nekilnojamojo turto registre įregistruotas turtas:

Registro Nr.: **44/2294726**
Registro tipas: **Žemės sklypas**
Sudarymo data: **2018-10-23**
Mažeikių r. sav., Seda

2. Nekilnojamieji daiktai:

2.1. **Žemės sklypas**
Mažeikių r. sav., Seda

Unikalus daikto numeris: **4400-5087-4027**

Žemės sklypo kadastro numeris ir kadastro vietovės

pavadinimas: **6154/0001:110 Sedos m. k.v.**

Daikto pagrindinė naudojimo paskirtis: **Miškų ūkio**

Žemės sklypo naudojimo būdas: **Rekreacinių miškų sklypai**

Žemės sklypo plotas: **0.1993 ha**

Miško žemės plotas: **0.1993 ha**

Žemės ūkio naudmenų našumo balas: **31.6**

Matavimų tipas: **Žemės sklypas suformuotas atliekant kadastrinius matavimus**

Indeksuota žemės sklypo vertė: **82 Eur**

Indeksuota miško vertė: **82 Eur**

Indeksuota miško medynų vertė: **38 Eur**

Žemės sklypo vertė: **35 Eur**

Miško žemės ir medynų vertė: **35 Eur**

Miško medynų vertė: **8 Eur**

Vidutinė rinkos vertė: **95 Eur**

Vidutinės rinkos vertės nustatymo data: **2018-10-30**

Vidutinės rinkos vertės nustatymo būdas: **Masinis vertinimas**

Kadastro duomenų nustatymo data: **2012-02-23**

3. Daikto priklausiniai iš kito registro: įrašų nėra**4. Nuosavybė:**

4.1. **Nuosavybės teisė**

Savininkas: **LIETUVOS RESPUBLIKA, a.k. 111105555**

Daiktas: **žemės sklypas Nr. 4400-5087-4027, aprašytas p. 2.1.**

Įregistravimo pagrindas: **2018-10-15 Nacionalinės žemės tarnybos teritorinio skyriaus vedėjo sprendimas Nr. 35SK-1066-(14.35.110.)**

Įrašas galioja: **Nuo 2018-10-30**

5. Valstybės ir savivaldybių žemės patikėjimo teisė:

5.1. **Valstybinės žemės patikėjimo teisė**

Patikėtinis: **Nacionalinė žemės tarnyba prie Žemės ūkio ministerijos, a.k. 188704927**

Daiktas: **žemės sklypas Nr. 4400-5087-4027, aprašytas p. 2.1.**

Įregistravimo pagrindas: **2018-10-15 Nacionalinės žemės tarnybos teritorinio skyriaus vedėjo sprendimas Nr. 35SK-1066-(14.35.110.)**

Įrašas galioja: **Nuo 2018-10-30**

6. Kitos daiktinės teisės : įrašų nėra**7. Juridiniai faktai: įrašų nėra****8. Žymos: įrašų nėra****9. Teritorijos, kuriose taikomos specialiosios žemės naudojimo sąlygos:**

9.1.

Paviršinių vandens telkinių pakrantės apsaugos juostos (VI skyrius, aštuntasis skirsnis)

Daiktas: **žemės sklypas Nr. 4400-5087-4027, aprašytas p. 2.1.**

[registravimo pagrindas: **2019-06-06 Lietuvos Respublikos specialiųjų žemės naudojimo sąlygų įstatymas Nr. XIII-2166**
2019-12-19 Lietuvos Respublikos žemės ūkio ministro įsakymas Nr. 3D-711
Plotas: **0.0493 ha**
[rašas galioja: **Nuo 2020-01-02**

9.2.

Paviršinių vandens telkinių apsaugos zonos (VI skyrius, septintasis skirsnis)
Daiktas: **žemės sklypas Nr. 4400-5087-4027, aprašytas p. 2.1.**
[registravimo pagrindas: **2019-06-06 Lietuvos Respublikos specialiųjų žemės naudojimo sąlygų įstatymas Nr. XIII-2166**
2019-12-19 Lietuvos Respublikos žemės ūkio ministro įsakymas Nr. 3D-711
Plotas: **0.0493 ha**
[rašas galioja: **Nuo 2020-01-02**

9.3.

Miško žemė (VI skyrius, trečiasis skirsnis)
Daiktas: **žemės sklypas Nr. 4400-5087-4027, aprašytas p. 2.1.**
[registravimo pagrindas: **2019-06-06 Lietuvos Respublikos specialiųjų žemės naudojimo sąlygų įstatymas Nr. XIII-2166**
2019-12-19 Lietuvos Respublikos žemės ūkio ministro įsakymas Nr. 3D-711
Plotas: **0.1993 ha**
[rašas galioja: **Nuo 2020-01-02**

10. Daikto registravimas ir kadastro žymos:

10.1.

Kadastrinius matavimus atliko (kadastro žyma)
ANDRIUS ŠATINSKIS
Daiktas: **žemės sklypas Nr. 4400-5087-4027, aprašytas p. 2.1.**
[registravimo pagrindas: **2009-03-31 Kvalifikacijos pažymėjimas Nr. 2M-M-926**
2018-03-23 Nekilnojamojo daikto kadastro duomenų byla
[rašas galioja: **Nuo 2018-10-30**

10.2.

Suformuotas naujas (daikto registravimas)
Daiktas: **žemės sklypas Nr. 4400-5087-4027, aprašytas p. 2.1.**
[registravimo pagrindas: **2018-03-23 Nekilnojamojo daikto kadastro duomenų byla**
2018-10-15 Nacionalinės žemės tarnybos teritorinio skyriaus vedėjo sprendimas Nr. 35SK-1066-(14.35.110.)
[rašas galioja: **Nuo 2018-10-30**

11. Registro pastabos ir nuorodos: įrašų nėra**12. Kita informacija:** įrašų nėra**13. Informacija apie duomenų sandoriui tikslinimą:** įrašų nėra

NEKILNOJAMOJO TURTO REGISTRO DUOMENŲ BAZĖS IŠRAŠAS

2020-08-03 15:23:45

1. Nekilnojamojo turto registre įregistruotas turtas:

Registro Nr.: **44/2294725**
Registro tipas: **Žemės sklypas**
Sudarymo data: **2018-10-23**
Mažeikių r. sav., Seda

2. Nekilnojamieji daiktai:

2.1. **Žemės sklypas**
Mažeikių r. sav., Seda

Unikalus daikto numeris: **4400-5087-2976**

Žemės sklypo kadastro numeris ir kadastro vietovės

pavadinimas: **6154/0001:109 Sedos m. k.v.**

Daikto pagrindinė naudojimo paskirtis: **Miškų ūkio**

Žemės sklypo naudojimo būdas: **Rekreacinių miškų sklypai**

Žemės sklypo plotas: **0.1274 ha**

Miško žemės plotas: **0.1274 ha**

Žemės ūkio naudmenų našumo balas: **31.6**

Matavimų tipas: **Žemės sklypas suformuotas atliekant kadastrinius matavimus**

Indeksuota žemės sklypo vertė: **46 Eur**

Indeksuota miško vertė: **46 Eur**

Indeksuota miško medynų vertė: **19 Eur**

Žemės sklypo vertė: **21 Eur**

Miško žemės ir medynų vertė: **21 Eur**

Miško medynų vertė: **4 Eur**

Vidutinė rinkos vertė: **61 Eur**

Vidutinės rinkos vertės nustatymo data: **2018-10-30**

Vidutinės rinkos vertės nustatymo būdas: **Masinis vertinimas**

Kadastro duomenų nustatymo data: **2012-11-14**

3. Daikto priklausiniai iš kito registro: įrašų nėra**4. Nuosavybė:**

4.1. **Nuosavybės teisė**

Savininkas: **LIETUVOS RESPUBLIKA, a.k. 111105555**

Daiktas: **žemės sklypas Nr. 4400-5087-2976, aprašytas p. 2.1.**

Įregistravimo pagrindas: **2018-10-15 Nacionalinės žemės tarnybos teritorinio skyriaus vedėjo sprendimas Nr. 35SK-1067-(14.35.110.)**

Įrašas galioja: **Nuo 2018-10-30**

5. Valstybės ir savivaldybių žemės patikėjimo teisė:

5.1. **Valstybinės žemės patikėjimo teisė**

Patikėtinis: **Nacionalinė žemės tarnyba prie Žemės ūkio ministerijos, a.k. 188704927**

Daiktas: **žemės sklypas Nr. 4400-5087-2976, aprašytas p. 2.1.**

Įregistravimo pagrindas: **2018-10-15 Nacionalinės žemės tarnybos teritorinio skyriaus vedėjo sprendimas Nr. 35SK-1067-(14.35.110.)**

Įrašas galioja: **Nuo 2018-10-30**

6. Kitos daiktinės teisės : įrašų nėra**7. Juridiniai faktai: įrašų nėra****8. Žymos: įrašų nėra****9. Teritorijos, kuriose taikomos specialiosios žemės naudojimo sąlygos:**

9.1. **Miško žemė (VI skyrius, trečiasis skirsnis)**

Daiktas: **žemės sklypas Nr. 4400-5087-2976, aprašytas p. 2.1.**

Įregistravimo pagrindas: **2019-06-06 Lietuvos Respublikos specialiųjų žemės naudojimo sąlygų įstatymas Nr. XIII-2166**

2019-12-19 Lietuvos Respublikos žemės ūkio ministro įsakymas Nr. 3D-711

Plotas: **0.1274 ha**
Įrašas galioja: **Nuo 2020-01-02**

10. Daikto registravimas ir kadastro žymos:

10.1.

Kadastrinius matavimus atliko (kadastro žyma)
ANDRIUS ŠATINSKIS

Daiktas: **žemės sklypas Nr. 4400-5087-2976, aprašytas p. 2.1.**
Įregistravimo pagrindas: **2009-03-31 Kvalifikacijos pažymėjimas Nr. 2M-M-926**
2018-03-23 Nekilnojamojo daikto kadastro duomenų byla
Įrašas galioja: **Nuo 2018-10-30**

10.2.

Suformuotas naujas (daikto registravimas)

Daiktas: **žemės sklypas Nr. 4400-5087-2976, aprašytas p. 2.1.**
Įregistravimo pagrindas: **2018-03-23 Nekilnojamojo daikto kadastro duomenų byla**
2018-10-15 Nacionalinės žemės tarnybos teritorinio skyriaus vedėjo
sprendimas Nr. 35SK-1067-(14.35.110.)
Įrašas galioja: **Nuo 2018-10-30**

11. Registro pastabos ir nuorodos: įrašų nėra

12. Kita informacija: įrašų nėra

13. Informacija apie duomenų sandoriui tikslinimą: įrašų nėra

Dokumentą atspausdino Vakarų Lietuvos klientų aptarnavimo centro Telšių klientų
aptarnavimo grupės vyriausioji specialistė

JŪRATĖ MATUTIENĖ

NEKILNOJAMOJO TURTO REGISTRO DUOMENŲ BAZĖS IŠRAŠAS

2020-08-03 15:23:16

1. Nekilnojamojo turto registre įregistruotas turtas:

Registro Nr.: **44/2295059**
Registro tipas: **Žemės sklypas**
Sudarymo data: **2018-10-23**
Mažeikių r. sav., Seda

2. Nekilnojamieji daiktai:

2.1. **Žemės sklypas**
Mažeikių r. sav., SedaUnikalus daikto numeris: **4400-5087-1480**

Žemės sklypo kadastro numeris ir kadastro vietovės

pavadinimas: **6154/0001:114 Sedos m. k.v.**Daikto pagrindinė naudojimo paskirtis: **Miškų ūkio**Žemės sklypo naudojimo būdas: **Rekreacinių miškų sklypai**Žemės sklypo plotas: **0.2760 ha**Miško žemės plotas: **0.2760 ha**Žemės ūkio naudmenų našumo balas: **31.6**Matavimų tipas: **Žemės sklypas suformuotas atliekant kadastrinius matavimus**Indeksuota žemės sklypo vertė: **198 Eur**Indeksuota miško vertė: **198 Eur**Indeksuota miško medynų vertė: **139 Eur**Žemės sklypo vertė: **66 Eur**Miško žemės ir medynų vertė: **66 Eur**Miško medynų vertė: **29 Eur**Vidutinė rinkos vertė: **270 Eur**Vidutinės rinkos vertės nustatymo data: **2018-10-31**Vidutinės rinkos vertės nustatymo būdas: **Masinis vertinimas**Kadastro duomenų nustatymo data: **2010-01-08**

3. Daikto priklausiniai iš kito registro: įrašų nėra

4. Nuosavybė:

4.1. **Nuosavybės teisė**
Savininkas: **LIETUVOS RESPUBLIKA, a.k. 111105555**
Daiktas: **žemės sklypas Nr. 4400-5087-1480, aprašytas p. 2.1.**
Įregistravimo pagrindas: **2018-10-15 Nacionalinės žemės tarnybos teritorinio skyriaus vedėjo sprendimas Nr. 35SK-1069-(14.35.110.)**
Įrašas galioja: **Nuo 2018-10-31**

5. Valstybės ir savivaldybių žemės patikėjimo teisė:

5.1. **Valstybinės žemės patikėjimo teisė**
Patikėtinis: **Nacionalinė žemės tarnyba prie Žemės ūkio ministerijos, a.k. 188704927**
Daiktas: **žemės sklypas Nr. 4400-5087-1480, aprašytas p. 2.1.**
Įregistravimo pagrindas: **2018-10-15 Nacionalinės žemės tarnybos teritorinio skyriaus vedėjo sprendimas Nr. 35SK-1069-(14.35.110.)**
Įrašas galioja: **Nuo 2018-10-31**

6. Kitos daiktinės teisės : įrašų nėra

7. Juridiniai faktai: įrašų nėra

8. Žymos: įrašų nėra

9. Teritorijos, kuriose taikomos specialiosios žemės naudojimo sąlygos:

9.1. **Paviršinių vandens telkinių pakrantės apsaugos juostos (VI skyrius, aštuntasis skirsnis)**
Daiktas: **žemės sklypas Nr. 4400-5087-1480, aprašytas p. 2.1.**

Įregistravimo pagrindas: **2019-06-06 Lietuvos Respublikos specialiųjų žemės naudojimo sąlygų įstatymas Nr. XIII-2166**
2019-12-19 Lietuvos Respublikos žemės ūkio ministro įsakymas Nr. 3D-711
Plotas: **0.141 ha**
Įrašas galioja: **Nuo 2020-01-02**

9.2. **Paviršinių vandens telkinių apsaugos zonos (VI skyrius, septintasis skirsnis)**
Daiktas: **žemės sklypas Nr. 4400-5087-1480, aprašytas p. 2.1.**
Įregistravimo pagrindas: **2019-06-06 Lietuvos Respublikos specialiųjų žemės naudojimo sąlygų įstatymas Nr. XIII-2166**
2019-12-19 Lietuvos Respublikos žemės ūkio ministro įsakymas Nr. 3D-711
Plotas: **0.141 ha**
Įrašas galioja: **Nuo 2020-01-02**

9.3. **Miško žemė (VI skyrius, trečiasis skirsnis)**
Daiktas: **žemės sklypas Nr. 4400-5087-1480, aprašytas p. 2.1.**
Įregistravimo pagrindas: **2019-06-06 Lietuvos Respublikos specialiųjų žemės naudojimo sąlygų įstatymas Nr. XIII-2166**
2019-12-19 Lietuvos Respublikos žemės ūkio ministro įsakymas Nr. 3D-711
Plotas: **0.276 ha**
Įrašas galioja: **Nuo 2020-01-02**

10. Daikto registravimas ir kadastro žymos:

10.1. **Suformuotas naujas (daikto registravimas)**
Daiktas: **žemės sklypas Nr. 4400-5087-1480, aprašytas p. 2.1.**
Įregistravimo pagrindas: **2018-03-23 Nekilnojamojo daikto kadastro duomenų byla**
2018-10-15 Nacionalinės žemės tarnybos teritorinio skyriaus vedėjo sprendimas Nr. 35SK-1069-(14.35.110.)
Įrašas galioja: **Nuo 2018-10-31**

10.2. **Kadastrinius matavimus atliko (kadastro žyma)**
ANDRIUS ŠATINSKIS
Daiktas: **žemės sklypas Nr. 4400-5087-1480, aprašytas p. 2.1.**
Įregistravimo pagrindas: **2009-03-31 Kvalifikacijos pažymėjimas Nr. 2M-M-926**
2018-03-23 Nekilnojamojo daikto kadastro duomenų byla
Įrašas galioja: **Nuo 2018-10-31**

11. Registro pastabos ir nuorodos: įrašų nėra

12. Kita informacija: įrašų nėra

13. Informacija apie duomenų sandoriui tikslinimą: įrašų nėra

NEKILNOJAMOJO TURTO REGISTRO DUOMENŲ BAZĖS IŠRAŠAS

2020-08-03 15:22:45

1. Nekilnojamojo turto registre įregistruotas turtas:

Registro Nr.: **44/2298608**
Registro tipas: **Žemės sklypas**
Sudarymo data: **2018-11-02**
Mažeikių r. sav., Seda

2. Nekilnojamieji daiktai:

2.1. **Žemės sklypas**
Mažeikių r. sav., Seda

Unikalus daikto numeris: **4400-5086-9054**

Žemės sklypo kadastro numeris ir kadastro vietovės

pavadinimas: **6154/0001:117 Sedos m. k.v.**

Daikto pagrindinė naudojimo paskirtis: **Miškų ūkio**

Žemės sklypo naudojimo būdas: **Rekreacinių miškų sklypai**

Žemės sklypo plotas: **6.1834 ha**

Miško žemės plotas: **6.1834 ha**

Žemės ūkio naudmenų našumo balas: **31.6**

Matavimų tipas: **Žemės sklypas suformuotas atliekant kadastrinius matavimus**

Indeksuota žemės sklypo vertė: **4214 Eur**

Indeksuota miško vertė: **4214 Eur**

Indeksuota miško medynų vertė: **2875 Eur**

Žemės sklypo vertė: **1436 Eur**

Miško žemės ir medynų vertė: **1436 Eur**

Miško medynų vertė: **599 Eur**

Vidutinė rinkos vertė: **5815 Eur**

Vidutinės rinkos vertės nustatymo data: **2018-11-05**

Vidutinės rinkos vertės nustatymo būdas: **Masinis vertinimas**

Kadastro duomenų nustatymo data: **2010-01-08**

3. Daikto priklausiniai iš kito registro: įrašų nėra**4. Nuosavybė:**

4.1. **Nuosavybės teisė**

Savininkas: **LIETUVOS RESPUBLIKA, a.k. 111105555**

Daiktas: **žemės sklypas Nr. 4400-5086-9054, aprašytas p. 2.1.**

Įregistravimo pagrindas: **2018-10-12 Nacionalinės žemės tarnybos teritorinio skyriaus vedėjo sprendimas Nr. 35SK-1063-(14.35.110.)**

Įrašas galioja: **Nuo 2018-11-05**

5. Valstybės ir savivaldybių žemės patikėjimo teisė:

5.1. **Valstybinės žemės patikėjimo teisė**

Patikėtinis: **Nacionalinė žemės tarnyba prie Žemės ūkio ministerijos, a.k. 188704927**

Daiktas: **žemės sklypas Nr. 4400-5086-9054, aprašytas p. 2.1.**

Įregistravimo pagrindas: **2018-10-12 Nacionalinės žemės tarnybos teritorinio skyriaus vedėjo sprendimas Nr. 35SK-1063-(14.35.110.)**

Įrašas galioja: **Nuo 2018-11-05**

6. Kitos daiktinės teisės : įrašų nėra**7. Juridiniai faktai: įrašų nėra****8. Žymos: įrašų nėra****9. Teritorijos, kuriose taikomos specialiosios žemės naudojimo sąlygos:**

9.1.

Paviršinių vandens telkinių pakrantės apsaugos juostos (VI skyrius, aštuntasis skirsnis)

Daiktas: **žemės sklypas Nr. 4400-5086-9054, aprašytas p. 2.1.**

[registravimo pagrindas: **2019-06-06 Lietuvos Respublikos specialiųjų žemės naudojimo sąlygų įstatymas Nr. XIII-2166**
2019-12-19 Lietuvos Respublikos žemės ūkio ministro įsakymas Nr. 3D-711
Plotas: **0.9414 ha**
[rašas galioja: **Nuo 2020-01-02**

9.2. **Paviršinių vandens telkinių apsaugos zonos (VI skyrius, septintasis skirsnis)**
Daiktas: **žemės sklypas Nr. 4400-5086-9054, aprašytas p. 2.1.**
[registravimo pagrindas: **2019-06-06 Lietuvos Respublikos specialiųjų žemės naudojimo sąlygų įstatymas Nr. XIII-2166**
2019-12-19 Lietuvos Respublikos žemės ūkio ministro įsakymas Nr. 3D-711
Plotas: **0.9414 ha**
[rašas galioja: **Nuo 2020-01-02**

9.3. **Miško žemė (VI skyrius, trečiasis skirsnis)**
Daiktas: **žemės sklypas Nr. 4400-5086-9054, aprašytas p. 2.1.**
[registravimo pagrindas: **2019-06-06 Lietuvos Respublikos specialiųjų žemės naudojimo sąlygų įstatymas Nr. XIII-2166**
2019-12-19 Lietuvos Respublikos žemės ūkio ministro įsakymas Nr. 3D-711
Plotas: **6.1834 ha**
[rašas galioja: **Nuo 2020-01-02**

9.4. **Elektros tinklų apsaugos zonos (III skyrius, ketvirtasis skirsnis)**
Daiktas: **žemės sklypas Nr. 4400-5086-9054, aprašytas p. 2.1.**
[registravimo pagrindas: **2019-06-06 Lietuvos Respublikos specialiųjų žemės naudojimo sąlygų įstatymas Nr. XIII-2166**
2019-12-19 Lietuvos Respublikos žemės ūkio ministro įsakymas Nr. 3D-711
Plotas: **0.0186 ha**
[rašas galioja: **Nuo 2020-01-02**

10. Daikto registravimas ir kadastro žymos:

10.1. **Kadastrinius matavimus atliko (kadastro žyma)**
ANDRIUS ŠATINSKIS
Daiktas: **žemės sklypas Nr. 4400-5086-9054, aprašytas p. 2.1.**
[registravimo pagrindas: **2009-03-31 Kvalifikacijos pažymėjimas Nr. 2M-M-926**
2018-03-23 Nekilnojamojo daikto kadastro duomenų byla Nr. -
[rašas galioja: **Nuo 2018-11-05**

10.2. **Suformuotas naujas (daikto registravimas)**
Daiktas: **žemės sklypas Nr. 4400-5086-9054, aprašytas p. 2.1.**
[registravimo pagrindas: **2018-03-23 Nekilnojamojo daikto kadastro duomenų byla Nr. -**
2018-10-12 Nacionalinės žemės tarnybos teritorinio skyriaus vedėjo sprendimas Nr. 35SK-1063-(14.35.110.)
[rašas galioja: **Nuo 2018-11-05**

11. Registro pastabos ir nuorodos: įrašų nėra

12. Kita informacija: įrašų nėra

13. Informacija apie duomenų sandoriui tikslinimą: įrašų nėra

NEKILNOJAMOJO TURTO REGISTRO DUOMENŲ BAZĖS IŠRAŠAS

2020-08-03 15:22:14

1. Nekilnojamojo turto registre įregistruotas turtas:

Registro Nr.: **44/2271031**
Registro tipas: **Žemės sklypas**
Sudarymo data: **2018-08-08**
Mažeikių r. sav., Seda

2. Nekilnojamieji daiktai:

2.1. **Žemės sklypas**
Mažeikių r. sav., Seda

Unikalus daikto numeris: **4400-5046-0049**

Žemės sklypo kadastro numeris ir kadastro vietovės

pavadinimas: **6154/0001:108 Sedos m. k.v.**

Daikto pagrindinė naudojimo paskirtis: **Miškų ūkio**

Žemės sklypo naudojimo būdas: **Ekosistemų apsaugos miškų sklypai**

Žemės sklypo plotas: **35.2895 ha**

Miško žemės plotas: **35.2895 ha**

Žemės ūkio naudmenų našumo balas: **41.8**

Matavimų tipas: **Žemės sklypas suformuotas atliekant kadastrinius matavimus**

Indeksuota žemės sklypo vertė: **37174 Eur**

Indeksuota miško vertė: **37174 Eur**

Indeksuota miško medynų vertė: **29616 Eur**

Žemės sklypo vertė: **10894 Eur**

Miško žemės ir medynų vertė: **10894 Eur**

Miško medynų vertė: **6170 Eur**

Vidutinė rinkos vertė: **46416 Eur**

Vidutinės rinkos vertės nustatymo data: **2018-11-05**

Vidutinės rinkos vertės nustatymo būdas: **Masinis vertinimas**

Kadastro duomenų nustatymo data: **2011-02-15**

3. Daikto priklausiniai iš kito registro: įrašų nėra

4. Nuosavybė:

4.1. **Nuosavybės teisė**

Savininkas: **LIETUVOS RESPUBLIKA, a.k. 111105555**

Daiktas: **žemės sklypas Nr. 4400-5046-0049, aprašytas p. 2.1.**

Įregistravimo pagrindas: **2018-10-22 Nacionalinės žemės tarnybos teritorinio žemėtvarkos skyriaus vedėjo sprendimas Nr. 35SK-1089-(14.35.110.)**

Įrašas galioja: **Nuo 2018-11-05**

5. Valstybės ir savivaldybių žemės patikėjimo teisė:

5.1. **Valstybinės žemės patikėjimo teisė**

Patikėtinis: **Nacionalinė žemės tarnyba prie Žemės ūkio ministerijos, a.k. 188704927**

Daiktas: **žemės sklypas Nr. 4400-5046-0049, aprašytas p. 2.1.**

Įregistravimo pagrindas: **2018-10-22 Nacionalinės žemės tarnybos teritorinio žemėtvarkos skyriaus vedėjo sprendimas Nr. 35SK-1089-(14.35.110.)**

Įrašas galioja: **Nuo 2018-11-05**

6. Kitos daiktinės teisės : įrašų nėra

7. Juridiniai faktai: įrašų nėra

8. Žymos: įrašų nėra

9. Teritorijos, kuriose taikomos specialiosios žemės naudojimo sąlygos:

9.1.

Paviršinių vandens telkinių pakrantės apsaugos juostos (VI skyrius, aštuntasis skirsnis)

Daiktas: **žemės sklypas Nr. 4400-5046-0049, aprašytas p. 2.1.**

- [registravimo pagrindas: **2019-06-06 Lietuvos Respublikos specialiųjų žemės naudojimo sąlygų įstatymas Nr. XIII-2166**
2019-12-19 Lietuvos Respublikos žemės ūkio ministro įsakymas Nr. 3D-711
Plotas: **2.2919 ha**
[rašas galioja: **Nuo 2020-01-02**
- 9.2. **Paviršinių vandens telkinių apsaugos zonos (VI skyrius, septintasis skirsnis)**
Daiktas: **žemės sklypas Nr. 4400-5046-0049, aprašytas p. 2.1.**
[registravimo pagrindas: **2019-06-06 Lietuvos Respublikos specialiųjų žemės naudojimo sąlygų įstatymas Nr. XIII-2166**
2019-12-19 Lietuvos Respublikos žemės ūkio ministro įsakymas Nr. 3D-711
Plotas: **2.2919 ha**
[rašas galioja: **Nuo 2020-01-02**
- 9.3. **Kraštovaizdžio draustiniai (V skyrius, dvidešimt antrasis skirsnis)**
Daiktas: **žemės sklypas Nr. 4400-5046-0049, aprašytas p. 2.1.**
[registravimo pagrindas: **2019-06-06 Lietuvos Respublikos specialiųjų žemės naudojimo sąlygų įstatymas Nr. XIII-2166**
2019-12-19 Lietuvos Respublikos žemės ūkio ministro įsakymas Nr. 3D-711
Plotas: **22.9409 ha**
[rašas galioja: **Nuo 2020-01-02**
- 9.4. **Gamtiniai ir kompleksiniai draustiniai (V skyrius, aštuntasis skirsnis)**
Daiktas: **žemės sklypas Nr. 4400-5046-0049, aprašytas p. 2.1.**
[registravimo pagrindas: **2019-06-06 Lietuvos Respublikos specialiųjų žemės naudojimo sąlygų įstatymas Nr. XIII-2166**
2019-12-19 Lietuvos Respublikos žemės ūkio ministro įsakymas Nr. 3D-711
Plotas: **22.9409 ha**
[rašas galioja: **Nuo 2020-01-02**
- 9.5. **Miško žemė (VI skyrius, trečiasis skirsnis)**
Daiktas: **žemės sklypas Nr. 4400-5046-0049, aprašytas p. 2.1.**
[registravimo pagrindas: **2019-06-06 Lietuvos Respublikos specialiųjų žemės naudojimo sąlygų įstatymas Nr. XIII-2166**
2019-12-19 Lietuvos Respublikos žemės ūkio ministro įsakymas Nr. 3D-711
Plotas: **35.2895 ha**
[rašas galioja: **Nuo 2020-01-02**
- 9.6. **Kultūros paveldo objektų ir vietovių teritorijos, jų apsaugos zonos (V skyrius, pirmasis skirsnis)**
Daiktas: **žemės sklypas Nr. 4400-5046-0049, aprašytas p. 2.1.**
[registravimo pagrindas: **2019-06-06 Lietuvos Respublikos specialiųjų žemės naudojimo sąlygų įstatymas Nr. XIII-2166**
2019-12-19 Lietuvos Respublikos žemės ūkio ministro įsakymas Nr. 3D-711
Plotas: **8.9049 ha**
[rašas galioja: **Nuo 2020-01-02**
- 9.7. **Elektros tinklų apsaugos zonos (III skyrius, ketvirtasis skirsnis)**
Daiktas: **žemės sklypas Nr. 4400-5046-0049, aprašytas p. 2.1.**
[registravimo pagrindas: **2019-06-06 Lietuvos Respublikos specialiųjų žemės naudojimo sąlygų įstatymas Nr. XIII-2166**
2019-12-19 Lietuvos Respublikos žemės ūkio ministro įsakymas Nr. 3D-711
Plotas: **0.0137 ha**
[rašas galioja: **Nuo 2020-01-02**

10. Daikto registravimas ir kadastro žymos:

- 10.1. **Kadastrinius matavimus atliko (kadastro žyma)**
ANDRIUS ŠATINSKIS
Daiktas: **žemės sklypas Nr. 4400-5046-0049, aprašytas p. 2.1.**
[registravimo pagrindas: **2009-03-31 Kvalifikacijos pažymėjimas Nr. 2M-M-926**
2018-10-01 Nekilnojamojo daikto kadastro duomenų byla Nr. -
[rašas galioja: **Nuo 2018-11-05**
- 10.2. **Suformuotas naujas (daikto registravimas)**
Daiktas: **žemės sklypas Nr. 4400-5046-0049, aprašytas p. 2.1.**

[registravimo pagrindas: **2018-10-01 Nekilnojamojo daikto kadastro duomenų byla Nr. -
2018-10-22 Nacionalinės žemės tarnybos teritorinio žemėtvarkos
skyriaus vedėjo sprendimas Nr. 35SK-1089-(14.35.110.)**

[rašas galioja: **Nuo 2018-11-05**

11. Registro pastabos ir nuorodos: įrašų nėra

12. Kita informacija: įrašų nėra

13. Informacija apie duomenų sandoriui tikslinimą: įrašų nėra

Dokumentą atspausdino Vakarų Lietuvos klientų aptarnavimo centro Telšių klientų
aptarnavimo grupės vyriausioji specialistė

JŪRATĖ MATUTIENĖ

NEKILNOJAMOJO TURTO REGISTRO DUOMENŲ BAZĖS IŠRAŠAS

2020-08-03 15:21:46

1. Nekilnojamojo turto registre įregistruotas turtas:

Registro Nr.: **44/2298523**
Registro tipas: **Žemės sklypas**
Sudarymo data: **2018-11-05**
Mažeikių r. sav., Seda

2. Nekilnojamieji daiktai:

2.1. **Žemės sklypas**
Mažeikių r. sav., Seda

Unikalus daikto numeris: **4400-5099-6031**

Žemės sklypo kadastro numeris ir kadastro vietovės

pavadinimas: **6154/0001:119 Sedos m. k.v.**

Daikto pagrindinė naudojimo paskirtis: **Miškų ūkio**

Žemės sklypo naudojimo būdas: **Rekreacinių miškų sklypai**

Žemės sklypo plotas: **0.3605 ha**

Miško žemės plotas: **0.3605 ha**

Žemės ūkio naudmenų našumo balas: **41.8**

Matavimų tipas: **Žemės sklypas suformuotas atliekant kadastrinius matavimus**

Indeksuota žemės sklypo vertė: **544 Eur**

Indeksuota miško vertė: **544 Eur**

Indeksuota miško medynų vertė: **466 Eur**

Žemės sklypo vertė: **146 Eur**

Miško žemės ir medynų vertė: **146 Eur**

Miško medynų vertė: **97 Eur**

Vidutinė rinkos vertė: **638 Eur**

Vidutinės rinkos vertės nustatymo data: **2018-11-05**

Vidutinės rinkos vertės nustatymo būdas: **Masinis vertinimas**

Kadastro duomenų nustatymo data: **2010-01-08**

3. Daikto priklausiniai iš kito registro: įrašų nėra**4. Nuosavybė:**

4.1. **Nuosavybės teisė**

Savininkas: **LIETUVOS RESPUBLIKA, a.k. 111105555**

Daiktas: **žemės sklypas Nr. 4400-5099-6031, aprašytas p. 2.1.**

Įregistravimo pagrindas: **2018-10-22 Nacionalinės žemės tarnybos teritorinio žemėtvarkos skyriaus vedėjo sprendimas Nr. 35SK-1088-(14.35.110.)**

Įrašas galioja: **Nuo 2018-11-05**

5. Valstybės ir savivaldybių žemės patikėjimo teisė:

5.1. **Valstybinės žemės patikėjimo teisė**

Patikėtinis: **Nacionalinė žemės tarnyba prie Žemės ūkio ministerijos, a.k. 188704927**

Daiktas: **žemės sklypas Nr. 4400-5099-6031, aprašytas p. 2.1.**

Įregistravimo pagrindas: **2018-10-22 Nacionalinės žemės tarnybos teritorinio žemėtvarkos skyriaus vedėjo sprendimas Nr. 35SK-1088-(14.35.110.)**

Įrašas galioja: **Nuo 2018-11-05**

6. Kitos daiktinės teisės : įrašų nėra**7. Juridiniai faktai: įrašų nėra****8. Žymos: įrašų nėra****9. Teritorijos, kuriose taikomos specialiosios žemės naudojimo sąlygos:**

9.1. **Kraštovaizdžio draustiniai (V skyrius, dvidešimt antrasis skirsnis)**

Daiktas: **žemės sklypas Nr. 4400-5099-6031, aprašytas p. 2.1.**

Įregistravimo pagrindas: **2019-06-06 Lietuvos Respublikos specialiųjų žemės naudojimo sąlygų įstatymas Nr. XIII-2166**

2019-12-19 Lietuvos Respublikos žemės ūkio ministro įsakymas Nr. 3D-711

Plotas: **0.0569 ha**
Įrašas galioja: **Nuo 2020-01-02**

9.2.

Gamtiniai ir kompleksiniai draustiniai (V skyrius, aštuntasis skirsnis)
Daiktas: **žemės sklypas Nr. 4400-5099-6031, aprašytas p. 2.1.**
Įregistravimo pagrindas: **2019-06-06 Lietuvos Respublikos specialiųjų žemės naudojimo sąlygų įstatymas Nr. XIII-2166**
2019-12-19 Lietuvos Respublikos žemės ūkio ministro įsakymas Nr. 3D-711

Plotas: **0.0569 ha**
Įrašas galioja: **Nuo 2020-01-02**

9.3.

Miško žemė (VI skyrius, trečiasis skirsnis)
Daiktas: **žemės sklypas Nr. 4400-5099-6031, aprašytas p. 2.1.**
Įregistravimo pagrindas: **2019-06-06 Lietuvos Respublikos specialiųjų žemės naudojimo sąlygų įstatymas Nr. XIII-2166**
2019-12-19 Lietuvos Respublikos žemės ūkio ministro įsakymas Nr. 3D-711

Plotas: **0.3605 ha**
Įrašas galioja: **Nuo 2020-01-02**

10. Daikto registravimas ir kadastro žymos:

10.1.

Kadastrinius matavimus atliko (kadastro žyma)
ANDRIUS ŠATINSKIS
Daiktas: **žemės sklypas Nr. 4400-5099-6031, aprašytas p. 2.1.**
Įregistravimo pagrindas: **2009-03-31 Kvalifikacijos pažymėjimas Nr. 2M-M-926**
2018-03-23 Nekilnojamojo daikto kadastro duomenų byla Nr. -
Įrašas galioja: **Nuo 2018-11-05**

10.2.

Suformuotas naujas (daikto registravimas)
Daiktas: **žemės sklypas Nr. 4400-5099-6031, aprašytas p. 2.1.**
Įregistravimo pagrindas: **2018-03-23 Nekilnojamojo daikto kadastro duomenų byla Nr. -**
2018-10-22 Nacionalinės žemės tarnybos teritorinio žemėtvarkos skyriaus vedėjo sprendimas Nr. 35SK-1088-(14.35.110.)
Įrašas galioja: **Nuo 2018-11-05**

11. Registro pastabos ir nuorodos: įrašų nėra**12. Kita informacija:** įrašų nėra**13. Informacija apie duomenų sandoriui tikslinimą:** įrašų nėra

NEKILNOJAMOJO TURTO REGISTRO DUOMENŲ BAZĖS IŠRAŠAS

2020-08-03 15:21:02

1. Nekilnojamojo turto registre įregistruotas turtas:

Registro Nr.: **44/2297636**
Registro tipas: **Žemės sklypas**
Sudarymo data: **2018-10-30**
Mažeikių r. sav., Seda

2. Nekilnojamieji daiktai:

2.1. **Žemės sklypas**
Mažeikių r. sav., SedaUnikalus daikto numeris: **4400-5085-9531**

Žemės sklypo kadastro numeris ir kadastro vietovės

pavadinimas: **6154/0001:116 Sedos m. k.v.**Daikto pagrindinė naudojimo paskirtis: **Miškų ūkio**Žemės sklypo naudojimo būdas: **Rekreacinių miškų sklypai**Žemės sklypo plotas: **0.4373 ha**Miško žemės plotas: **0.4373 ha**Žemės ūkio naudmenų našumo balas: **31.6**Matavimų tipas: **Žemės sklypas suformuotas atliekant kadastrinius matavimus**Indeksuota žemės sklypo vertė: **126 Eur**Indeksuota miško vertė: **126 Eur**Indeksuota miško medynų vertė: **38 Eur**Žemės sklypo vertė: **63 Eur**Miško žemės ir medynų vertė: **63 Eur**Miško medynų vertė: **8 Eur**Vidutinė rinkos vertė: **208 Eur**Vidutinės rinkos vertės nustatymo data: **2018-10-31**Vidutinės rinkos vertės nustatymo būdas: **Masinis vertinimas**Kadastro duomenų nustatymo data: **2010-01-08**

3. Daikto priklausiniai iš kito registro: įrašų nėra

4. Nuosavybė:

4.1. **Nuosavybės teisė**
Savininkas: **LIETUVOS RESPUBLIKA, a.k. 111105555**
Daiktas: **žemės sklypas Nr. 4400-5085-9531, aprašytas p. 2.1.**
Įregistravimo pagrindas: **2018-10-12 Nacionalinės žemės tarnybos teritorinio skyriaus vedėjo sprendimas Nr. 35SK-1065-(14.35.110.)**
Įrašas galioja: **Nuo 2018-10-31**

5. Valstybės ir savivaldybių žemės patikėjimo teisė:

5.1. **Valstybinės žemės patikėjimo teisė**
Patikėtinis: **Nacionalinė žemės tarnyba prie Žemės ūkio ministerijos, a.k. 188704927**
Daiktas: **žemės sklypas Nr. 4400-5085-9531, aprašytas p. 2.1.**
Įregistravimo pagrindas: **2018-10-12 Nacionalinės žemės tarnybos teritorinio skyriaus vedėjo sprendimas Nr. 35SK-1065-(14.35.110.)**
Įrašas galioja: **Nuo 2018-10-31**

6. Kitos daiktinės teisės : įrašų nėra

7. Juridiniai faktai: įrašų nėra

8. Žymos: įrašų nėra

9. Teritorijos, kuriose taikomos specialiosios žemės naudojimo sąlygos:

9.1. **Miško žemė (VI skyrius, trečiasis skirsnis)**
Daiktas: **žemės sklypas Nr. 4400-5085-9531, aprašytas p. 2.1.**
Įregistravimo pagrindas: **2019-06-06 Lietuvos Respublikos specialiųjų žemės naudojimo sąlygų įstatymas Nr. XIII-2166**
2019-12-19 Lietuvos Respublikos žemės ūkio ministro įsakymas Nr. 3D-711

Plotas: **0.4373 ha**
Įrašas galioja: **Nuo 2020-01-02**

10. Daikto registravimas ir kadastro žymos:

10.1.

Kadastrinius matavimus atliko (kadastro žyma)
ANDRIUS ŠATINSKIS

Daiktas: **žemės sklypas Nr. 4400-5085-9531, aprašytas p. 2.1.**
Įregistravimo pagrindas: **2009-03-31 Kvalifikacijos pažymėjimas Nr. 2M-M-926**
2018-03-23 Nekilnojamojo daikto kadastro duomenų byla Nr. -
Įrašas galioja: **Nuo 2018-10-31**

10.2.

Suformuotas naujas (daikto registravimas)

Daiktas: **žemės sklypas Nr. 4400-5085-9531, aprašytas p. 2.1.**
Įregistravimo pagrindas: **2018-03-23 Nekilnojamojo daikto kadastro duomenų byla Nr. -**
2018-10-12 Nacionalinės žemės tarnybos teritorinio skyriaus vedėjo
sprendimas Nr. 35SK-1065-(14.35.110.)
Įrašas galioja: **Nuo 2018-10-31**

11. Registro pastabos ir nuorodos: įrašų nėra

12. Kita informacija: įrašų nėra

13. Informacija apie duomenų sandoriui tikslinimą: įrašų nėra

Dokumentą atspausdino Vakarų Lietuvos klientų aptarnavimo centro Telšių klientų
aptarnavimo grupės vyriausioji specialistė

JÜRATĖ MATUTIENĖ

NEKILNOJAMOJO TURTO REGISTRO DUOMENŲ BAZĖS IŠRAŠAS

2020-08-03 15:19:31

1. Nekilnojamojo turto registre įregistruotas turtas:

Registro Nr.: **44/2294730**
Registro tipas: **Žemės sklypas**
Sudarymo data: **2018-10-23**
Mažeikių r. sav., Seda

2. Nekilnojamieji daiktai:

2.1. **Žemės sklypas**
Mažeikių r. sav., Seda

Unikalus daikto numeris: **4400-5088-0356**

Žemės sklypo kadastro numeris ir kadastro vietovės

pavadinimas: **6154/0001:112 Sedos m. k.v.**

Daikto pagrindinė naudojimo paskirtis: **Miškų ūkio**

Žemės sklypo naudojimo būdas: **Rekreacinių miškų sklypai**

Žemės sklypo plotas: **0.8410 ha**

Miško žemės plotas: **0.8410 ha**

Žemės ūkio naudmenų našumo balas: **31.6**

Matavimų tipas: **Žemės sklypas suformuotas atliekant kadastrinius matavimus**

Indeksuota žemės sklypo vertė: **274 Eur**

Indeksuota miško vertė: **274 Eur**

Indeksuota miško medynų vertė: **91 Eur**

Žemės sklypo vertė: **133 Eur**

Miško žemės ir medynų vertė: **133 Eur**

Miško medynų vertė: **19 Eur**

Vidutinė rinkos vertė: **490 Eur**

Vidutinės rinkos vertės nustatymo data: **2018-10-31**

Vidutinės rinkos vertės nustatymo būdas: **Masinis vertinimas**

Kadastro duomenų nustatymo data: **2010-01-08**

3. Daikto priklausiniai iš kito registro: įrašų nėra**4. Nuosavybė:**

4.1. **Nuosavybės teisė**

Savininkas: **LIETUVOS RESPUBLIKA, a.k. 111105555**

Daiktas: **žemės sklypas Nr. 4400-5088-0356, aprašytas p. 2.1.**

Įregistravimo pagrindas: **2018-10-15 Nacionalinės žemės tarnybos teritorinio skyriaus vedėjo sprendimas Nr. 35SK-1071-(14.35.110.)**

Įrašas galioja: **Nuo 2018-10-31**

5. Valstybės ir savivaldybių žemės patikėjimo teisė:

5.1. **Valstybinės žemės patikėjimo teisė**

Patikėtinis: **Nacionalinė žemės tarnyba prie Žemės ūkio ministerijos, a.k. 188704927**

Daiktas: **žemės sklypas Nr. 4400-5088-0356, aprašytas p. 2.1.**

Įregistravimo pagrindas: **2018-10-15 Nacionalinės žemės tarnybos teritorinio skyriaus vedėjo sprendimas Nr. 35SK-1071-(14.35.110.)**

Įrašas galioja: **Nuo 2018-10-31**

6. Kitos daiktinės teisės : įrašų nėra**7. Juridiniai faktai: įrašų nėra****8. Žymos: įrašų nėra****9. Teritorijos, kuriose taikomos specialiosios žemės naudojimo sąlygos:**

9.1.

Paviršinių vandens telkinių pakrantės apsaugos juostos (VI skyrius, aštuntasis skirsnis)

Daiktas: **žemės sklypas Nr. 4400-5088-0356, aprašytas p. 2.1.**

[registravimo pagrindas: **2019-06-06 Lietuvos Respublikos specialiųjų žemės naudojimo sąlygų įstatymas Nr. XIII-2166**
2019-12-19 Lietuvos Respublikos žemės ūkio ministro įsakymas Nr. 3D-711
Plotas: **0.0464 ha**
[rašas galioja: **Nuo 2020-01-02**

9.2. **Paviršinių vandens telkinių apsaugos zonos (VI skyrius, septintasis skirsnis)**
Daiktas: **žemės sklypas Nr. 4400-5088-0356, aprašytas p. 2.1.**
[registravimo pagrindas: **2019-06-06 Lietuvos Respublikos specialiųjų žemės naudojimo sąlygų įstatymas Nr. XIII-2166**
2019-12-19 Lietuvos Respublikos žemės ūkio ministro įsakymas Nr. 3D-711
Plotas: **0.0464 ha**
[rašas galioja: **Nuo 2020-01-02**

9.3. **Miško žemė (VI skyrius, trečiasis skirsnis)**
Daiktas: **žemės sklypas Nr. 4400-5088-0356, aprašytas p. 2.1.**
[registravimo pagrindas: **2019-06-06 Lietuvos Respublikos specialiųjų žemės naudojimo sąlygų įstatymas Nr. XIII-2166**
2019-12-19 Lietuvos Respublikos žemės ūkio ministro įsakymas Nr. 3D-711
Plotas: **0.841 ha**
[rašas galioja: **Nuo 2020-01-02**

9.4. **Elektros tinklų apsaugos zonos (III skyrius, ketvirtasis skirsnis)**
Daiktas: **žemės sklypas Nr. 4400-5088-0356, aprašytas p. 2.1.**
[registravimo pagrindas: **2019-06-06 Lietuvos Respublikos specialiųjų žemės naudojimo sąlygų įstatymas Nr. XIII-2166**
2019-12-19 Lietuvos Respublikos žemės ūkio ministro įsakymas Nr. 3D-711
Plotas: **0.0592 ha**
[rašas galioja: **Nuo 2020-01-02**

10. Daikto registravimas ir kadastro žymos:

10.1. **Kadastrinius matavimus atliko (kadastro žyma)**
ANDRIUS ŠATINSKIS
Daiktas: **žemės sklypas Nr. 4400-5088-0356, aprašytas p. 2.1.**
[registravimo pagrindas: **2009-03-31 Kvalifikacijos pažymėjimas Nr. 2M-M-926**
2018-03-23 Nekilnojamojo daikto kadastro duomenų byla
[rašas galioja: **Nuo 2018-10-31**

10.2. **Suformuotas naujas (daikto registravimas)**
Daiktas: **žemės sklypas Nr. 4400-5088-0356, aprašytas p. 2.1.**
[registravimo pagrindas: **2018-03-23 Nekilnojamojo daikto kadastro duomenų byla**
2018-10-15 Nacionalinės žemės tarnybos teritorinio skyriaus vedėjo sprendimas Nr. 35SK-1071-(14.35.110.)
[rašas galioja: **Nuo 2018-10-31**

11. Registro pastabos ir nuorodos: įrašų nėra

12. Kita informacija: įrašų nėra

13. Informacija apie duomenų sandoriui tikslinimą: įrašų nėra

NEKILNOJAMOJO TURTO REGISTRO DUOMENŲ BAZĖS IŠRAŠAS

2020-08-03 15:29:34

1. Nekilnojamojo turto registre įregistruotas turtas:

Registro Nr.: **44/2119841**
Registro tipas: **Žemės sklypas**
Sudarymo data: **2017-03-14**
Mažeikiai

2. Nekilnojamieji daiktai:

2.1. **Žemės sklypas**
Mažeikiai
Unikalus daikto numeris: **4400-4504-5072**
Žemės sklypo kadastro numeris ir kadastro vietovės pavadinimas: **6130/0012:94 Mažeikių m. k.v.**
Daikto pagrindinė naudojimo paskirtis: **Miškų ūkio**
Žemės sklypo naudojimo būdas: **Rekreacinių miškų sklypai**
Žemės sklypo plotas: **2.0552 ha**
Miško žemės plotas: **1.1750 ha**
Miško plotas, įregistruotas Miškų valstybės kadastre: **1.8943 ha**
Duomenų apie Miškų valstybės kadastre įregistruotą miško plotą pateikimo data: **2020-04-21**
Vandens telkinių plotas: **0.8802 ha**
Žemės ūkio naudmenų našumo balas: **38.9**
Matavimų tipas: **Žemės sklypas suformuotas atliekant kadastrinius matavimus**
Indeksuota žemės sklypo vertė: **1018 Eur**
Indeksuota miško vertė: **1018 Eur**
Indeksuota miško medynų vertė: **797 Eur**
Žemės sklypo vertė: **304 Eur**
Sklypo vertė be miško žemės ir medynų: **0 Eur**
Miško žemės ir medynų vertė: **304 Eur**
Miško medynų vertė: **166 Eur**
Vidutinė rinkos vertė: **8347 Eur**
Vidutinės rinkos vertės nustatymo data: **2017-01-10**
Vidutinės rinkos vertės nustatymo būdas: **Masinis vertinimas**
Kadastro duomenų nustatymo data: **2016-03-01**

3. Daikto priklausiniai iš kito registro: įrašų nėra

4. Nuosavybė:

4.1. **Nuosavybės teisė**
Savininkas: **LIETUVOS RESPUBLIKA, a.k. 111105555**
Daiktas: **žemės sklypas Nr. 4400-4504-5072, aprašytas p. 2.1.**
Įregistravimo pagrindas: **2017-03-07 Nacionalinės žemės tarnybos teritorinio skyriaus vedėjo sprendimas Nr. 35SK-208-(14.35.110.)**
Įrašas galioja: **Nuo 2017-03-17**

5. Valstybės ir savivaldybių žemės patikėjimo teisė:

5.1. **Valstybinės žemės patikėjimo teisė**
Patikėtinis: **Nacionalinė žemės tarnyba prie Žemės ūkio ministerijos, a.k. 188704927**
Daiktas: **žemės sklypas Nr. 4400-4504-5072, aprašytas p. 2.1.**
Įregistravimo pagrindas: **2017-03-07 Nacionalinės žemės tarnybos teritorinio skyriaus vedėjo sprendimas Nr. 35SK-208-(14.35.110.)**
Įrašas galioja: **Nuo 2017-03-17**

6. Kitos daiktinės teisės : įrašų nėra

7. Juridiniai faktai: įrašų nėra

8. Žymos: įrašų nėra

9. Teritorijos, kuriose taikomos specialiosios žemės naudojimo sąlygos:

- 9.1. **Paviršinių vandens telkinių pakrantės apsaugos juostos (VI skyrius, aštuntasis skirsnis)**
Daiktas: žemės sklypas Nr. 4400-4504-5072, aprašytas p. 2.1.
Įregistravimo pagrindas: 2019-06-06 Lietuvos Respublikos specialiųjų žemės naudojimo sąlygų įstatymas Nr. XIII-2166
2019-12-19 Lietuvos Respublikos žemės ūkio ministro įsakymas Nr. 3D-711
Plotas: 0.278 ha
Įrašas galioja: Nuo 2020-01-02
- 9.2. **Paviršinių vandens telkinių apsaugos zonos (VI skyrius, septintasis skirsnis)**
Daiktas: žemės sklypas Nr. 4400-4504-5072, aprašytas p. 2.1.
Įregistravimo pagrindas: 2019-06-06 Lietuvos Respublikos specialiųjų žemės naudojimo sąlygų įstatymas Nr. XIII-2166
2019-12-19 Lietuvos Respublikos žemės ūkio ministro įsakymas Nr. 3D-711
Plotas: 0.278 ha
Įrašas galioja: Nuo 2020-01-02
- 9.3. **Paviršiniai vandens telkiniai (VI skyrius, šeštasis skirsnis)**
Daiktas: žemės sklypas Nr. 4400-4504-5072, aprašytas p. 2.1.
Įregistravimo pagrindas: 2019-06-06 Lietuvos Respublikos specialiųjų žemės naudojimo sąlygų įstatymas Nr. XIII-2166
2019-12-19 Lietuvos Respublikos žemės ūkio ministro įsakymas Nr. 3D-711
Plotas: 0.8802 ha
Įrašas galioja: Nuo 2020-01-02
- 9.4. **Miško žemė (VI skyrius, trečiasis skirsnis)**
Daiktas: žemės sklypas Nr. 4400-4504-5072, aprašytas p. 2.1.
Įregistravimo pagrindas: 2019-06-06 Lietuvos Respublikos specialiųjų žemės naudojimo sąlygų įstatymas Nr. XIII-2166
2019-12-19 Lietuvos Respublikos žemės ūkio ministro įsakymas Nr. 3D-711
Plotas: 1.175 ha
Įrašas galioja: Nuo 2020-01-02
- 9.5. **Elektros tinklų apsaugos zonos (III skyrius, ketvirtasis skirsnis)**
Daiktas: žemės sklypas Nr. 4400-4504-5072, aprašytas p. 2.1.
Įregistravimo pagrindas: 2019-06-06 Lietuvos Respublikos specialiųjų žemės naudojimo sąlygų įstatymas Nr. XIII-2166
2019-12-19 Lietuvos Respublikos žemės ūkio ministro įsakymas Nr. 3D-711
Plotas: 0.147 ha
Įrašas galioja: Nuo 2020-01-02

10. Daikto registravimas ir kadastro žymos:

- 10.1. **Suformuotas naujas (daikto registravimas)**
Daiktas: žemės sklypas Nr. 4400-4504-5072, aprašytas p. 2.1.
Įregistravimo pagrindas: 2017-01-10 Nekilnojamojo daikto kadastro duomenų byla
2017-03-07 Nacionalinės žemės tarnybos teritorinio skyriaus vedėjo sprendimas Nr. 35SK-208-(14.35.110.)
Įrašas galioja: Nuo 2017-03-17
- 10.2. **Kadastrinius matavimus atliko (kadastro žyma)**
ANDRIUS ŠATINSKIS
Daiktas: žemės sklypas Nr. 4400-4504-5072, aprašytas p. 2.1.
Įregistravimo pagrindas: 2009-03-31 Kvalifikacijos pažymėjimas Nr. 2M-M-926
2017-01-10 Nekilnojamojo daikto kadastro duomenų byla
Įrašas galioja: Nuo 2017-03-17

11. Registro pastabos ir nuorodos: įrašų nėra**12. Kita informacija:** įrašų nėra**13. Informacija apie duomenų sandoriui tikslinimą:** įrašų nėra

NEKILNOJAMOJO TURTO REGISTRO DUOMENŲ BAZĖS IŠRAŠAS

2020-08-03 15:31:56

1. Nekilnojamojo turto registre įregistruotas turtas:

Registro Nr.: **44/2298466**
Registro tipas: **Žemės sklypas**
Sudarymo data: **2018-11-02**
Mažeikių r. sav., Seda

2. Nekilnojamieji daiktai:

2.1. **Žemės sklypas**
Mažeikių r. sav., Seda

Unikalus daikto numeris: **4400-5099-3972**

Žemės sklypo kadastro numeris ir kadastro vietovės

pavadinimas: **6154/0001:118 Sedos m. k.v.**

Daikto pagrindinė naudojimo paskirtis: **Miškų ūkio**

Žemės sklypo naudojimo būdas: **Rekreacinių miškų sklypai**

Žemės sklypo plotas: **0.8547 ha**

Miško žemės plotas: **0.8316 ha**

Kelių plotas: **0.0231 ha**

Žemės ūkio naudmenų našumo balas: **26.9**

Matavimų tipas: **Žemės sklypas suformuotas atliekant kadastrinius matavimus**

Indeksuota žemės sklypo vertė: **1210 Eur**

Indeksuota miško vertė: **1210 Eur**

Indeksuota miško medynų vertė: **1037 Eur**

Žemės sklypo vertė: **324 Eur**

Miško žemės ir medynų vertė: **324 Eur**

Miško medynų vertė: **216 Eur**

Vidutinė rinkos vertė: **461 Eur**

Vidutinės rinkos vertės nustatymo data: **2019-11-20**

Vidutinės rinkos vertės nustatymo būdas: **Masinis vertinimas**

Kadastro duomenų nustatymo data: **2019-05-29**

3. Daikto priklausiniai iš kito registro: įrašų nėra

4. Nuosavybė:

4.1. **Nuosavybės teisė**
Savininkas: **LIETUVOS RESPUBLIKA, a.k. 111105555**
Daiktas: **žemės sklypas Nr. 4400-5099-3972, aprašytas p. 2.1.**
Įregistravimo pagrindas: **2019-08-09 Nacionalinės žemės tarnybos teritorinio skyriaus vedėjo sprendimas Nr. 35SK-771-(14.35.110.)**
Įrašas galioja: **Nuo 2019-11-20**

5. Valstybės ir savivaldybių žemės patikėjimo teisė:

5.1. **Valstybinės žemės patikėjimo teisė**
Patikėtinis: **Nacionalinė žemės tarnyba prie Žemės ūkio ministerijos, a.k. 188704927**
Daiktas: **žemės sklypas Nr. 4400-5099-3972, aprašytas p. 2.1.**
Įregistravimo pagrindas: **2019-08-09 Nacionalinės žemės tarnybos teritorinio skyriaus vedėjo sprendimas Nr. 35SK-771-(14.35.110.)**
Įrašas galioja: **Nuo 2019-11-20**

6. Kitos daiktinės teisės : įrašų nėra

7. Juridiniai faktai: įrašų nėra

8. Žymos: įrašų nėra

9. Teritorijos, kuriose taikomos specialiosios žemės naudojimo sąlygos:

9.1. **Miško žemė (VI skyrius, trečiasis skirsnis)**
Daiktas: **žemės sklypas Nr. 4400-5099-3972, aprašytas p. 2.1.**

[registravimo pagrindas: **2019-06-06 Lietuvos Respublikos specialiųjų žemės naudojimo sąlygų įstatymas Nr. XIII-2166**
2019-12-19 Lietuvos Respublikos žemės ūkio ministro įsakymas Nr. 3D-711
Plotas: **8316.00 kv. m**
[rašas galioja: **Nuo 2020-01-02**

9.2. **Elektros tinklų apsaugos zonos (III skyrius, ketvirtasis skirsnis)**
Daiktas: **žemės sklypas Nr. 4400-5099-3972, aprašytas p. 2.1.**
[registravimo pagrindas: **2019-06-06 Lietuvos Respublikos specialiųjų žemės naudojimo sąlygų įstatymas Nr. XIII-2166**
2019-12-19 Lietuvos Respublikos žemės ūkio ministro įsakymas Nr. 3D-711
Plotas: **494.00 kv. m**
[rašas galioja: **Nuo 2020-01-02**

9.3. **Kraštovaizdžio draustiniai (V skyrius, dvidešimt antrasis skirsnis)**
Daiktas: **žemės sklypas Nr. 4400-5099-3972, aprašytas p. 2.1.**
[registravimo pagrindas: **2019-06-06 Lietuvos Respublikos specialiųjų žemės naudojimo sąlygų įstatymas Nr. XIII-2166**
2019-12-19 Lietuvos Respublikos žemės ūkio ministro įsakymas Nr. 3D-711
Plotas: **4451.00 kv. m**
[rašas galioja: **Nuo 2020-01-02**

9.4. **Gamtiniai ir kompleksiniai draustiniai (V skyrius, aštuntasis skirsnis)**
Daiktas: **žemės sklypas Nr. 4400-5099-3972, aprašytas p. 2.1.**
[registravimo pagrindas: **2019-06-06 Lietuvos Respublikos specialiųjų žemės naudojimo sąlygų įstatymas Nr. XIII-2166**
2019-12-19 Lietuvos Respublikos žemės ūkio ministro įsakymas Nr. 3D-711
Plotas: **4451.00 kv. m**
[rašas galioja: **Nuo 2020-01-02**

10. Daikto registravimas ir kadastro žymos:

10.1. **Suformuotas naujas (daikto registravimas)**
Daiktas: **žemės sklypas Nr. 4400-5099-3972, aprašytas p. 2.1.**
[registravimo pagrindas: **2019-05-29 Nekilnojamojo daikto kadastro duomenų byla**
2019-08-09 Nacionalinės žemės tarnybos teritorinio skyriaus vedėjo sprendimas Nr. 35SK-771-(14.35.110.)
[rašas galioja: **Nuo 2019-11-20**


10.2. **Kadastrinius matavimus atliko (kadastro žyma)**
ANDRIUS ŠATINSKIS
Daiktas: **žemės sklypas Nr. 4400-5099-3972, aprašytas p. 2.1.**
[registravimo pagrindas: **2009-03-31 Kvalifikacijos pažymėjimas Nr. 2M-M-926**
2019-05-29 Nekilnojamojo daikto kadastro duomenų byla
[rašas galioja: **Nuo 2019-11-20**

11. Registro pastabos ir nuorodos: [rašų nėra]

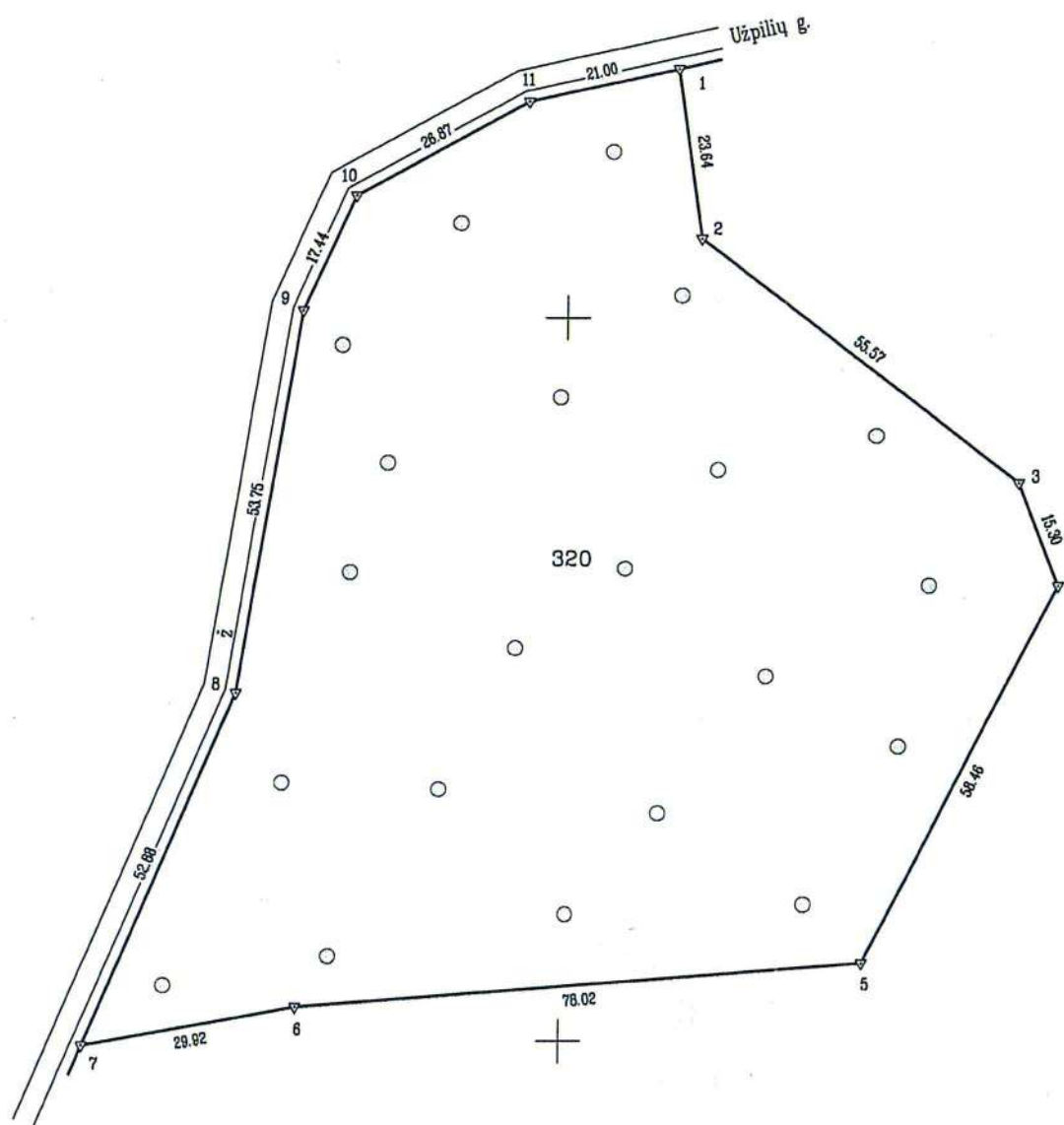

12. Kita informacija: [rašų nėra]

13. Informacija apie duomenų sandoriui tikslinimą: [rašų nėra]

Žemės sklypo išdėstymo schema



ŽEMĖS SKLYPO PLANAS M 1:1000 Sklypo plotas 10848 m²



381100
6229900

Kadastras:	vietovė	Sėdos .m.	blokas	sklypas
Žemės sklypo kadastras Nr.			6 1 5 4 0 0 0 1	1 2 0

Galvė, namo Nr.	Proj. skl. Nr. 3
Kaimas (miestelis)	Sedos
Seniūnija	Sedos
Miestas (rajonas)	Mažeikių
Apskritis	Telšių

Gretimybė	Gretimo žemės sklypo kadastro Nr.	Pastabos
1-7	-	valstybinė žemė
7-1	-	Užpilių g.

Valstybinės miškų tarnybos
Miškų kontrolės skyriaus
Šiaulių teritorinio poskyrio
vyriausiasis specialistas
Virginijus Gricinas

Suderinta 2013-05-21

Su paženklinimais vietovėje žemės sklypo ribomis, aprašytomis . . . 2010 . . . m.
. . . 01 . . . mėn. 08 d. žemės sklypo paženklinimo-parodymo akte, ir nustatytu plotu sutinku:
Žemės savininkas (naudotojas):

LIETUVOS RESPUBLIKA
(vardas, pavardė) (parašas) (data)

Nacionalinė žemės tarnybos prie Žemės ūkio ministerijos
. . . Mažeikių miesto (rajono) skyrius
Patikrino:
Suderino:
(pareigos) (parašas) (vardas, pavardė) (data)
A.V.

Valstybinės reikšmės miškų plotų pokyčiai
PRIIMTINI
Valstybinės miškų tarnybos Miškotvarkos skyriaus
vedėjas Leandras Deltuva
20 14.07.30



Pareigos	Parašas	Vardas, pavardė	Data
Direktorius pav.		Ramūnas Kudžma	2012 11 14
Vykdytojas		Andrius Satinskis	2012 11 14



Kopija tikra

Žemės sklypo plotas 10848 m²

KOORDINAČIŲ ŽINIARAŠTIS

Duomenys apie žemės sklypo servitutus

[illegible]

★ 2 0 8 0 1 4 5 7 4 1 ★

Kopija tikra

Archyvo Klaipėdos grupės
vyriausioji specialistė

Vijoleta Urbokienė

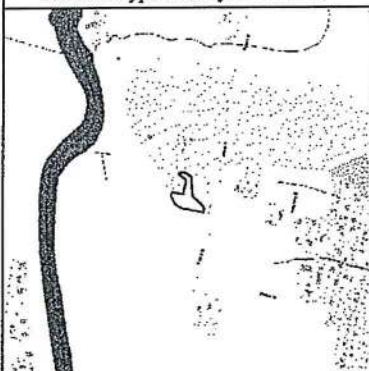
**REGISTRŲ
CENTRAS**

Nr. 78

2020-07-24

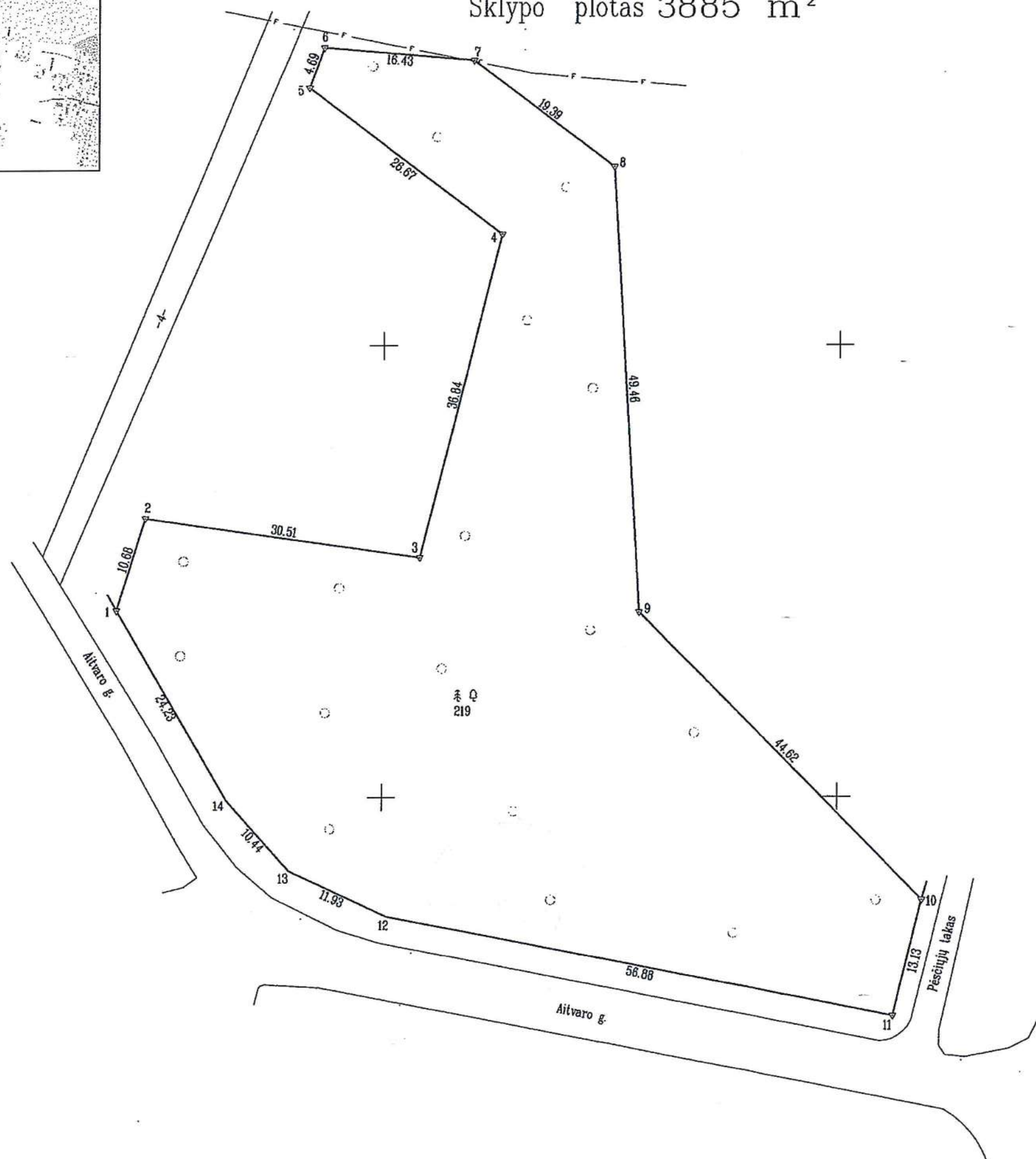
Dokumenta elektroniniu parašu
pasirašė SĖLOMĖJA
BUČINSKIENĖ
Data: 2018-11-05 08:49:55
Paskirtis: Žemės sklypo ribos
pažymėtos kadastro žemėlapyje.
Kadastro Nr. 6154/0001:120

Žemės sklypo išdėstymo schema



ŽEMĖS SKLYPO PLANAS M 1:500

Sklypo plotas 3885 m²



Kadastro:	vielovė	Mažeikiai mst.	blokas	sklypas
Žemės sklypo kadastro Nr.: 6 1 3 0 0 0 1 2 9 7				

Gatvė, namo Nr.	Skł.Nr.17-1
Kaimas (miestelis)	
Seniūnija	Mažeikių
Miestas (rajonas)	Mažeikių
Apskritis	Telšių

Gretimybė	Gretimo žemės sklypo kadastro Nr.	Pastabos
1-10		VZF
10-11		Pėsčiųjų takas
11-14-1		Aitvaro gatvė

SKLYPO RIBOS PAŽYMĖTOS
KADASTRO ŽEMĖLAPYJE
VĮ REGISTRŲ CENTRO TELŠIŲ FILIALE
Vyresnjoji kadastro specialistė
pareigos Solovjova Ingrida v. pavadė
20 14 m. 03 mėn. 14 d.

PATIKRA ATLIKTA
Miskotvarkos inžinierius
Nerijus Lemežis

2016 m. 09 mėn. 23 d.

Su paženklinimais vietovėje žemės sklypo ribomis, aprašytomis 2016 m. 03 mėn. 01 d. žemės sklypo paženklinimo-parodymo akte, ir nustatytu plotu sutinku:
Žemės savininkas (naudotojas):

Lietuvos Respublika
(vardas, pavardė) (parašas) (data)

Nacionalinės žemės tarnybos prie Žemės ūkio ministerijos

Mažeikių skyrius

Patikrino: M. Jace J. Jankauski 2017-02-10
SUDERINTA: V. Čičys L. Štulpur 2017-02-10
(Pareigų pavadinimas) (Parašas) (Vardas ir pavardė)

A.V. (jeigu reikalavimas turėti antspaudą nustatytas įstatymuose)

skyrius

Geokada

Pareigos	Parašas	Vardas, pavardė	Data
Direktoriaus pavaduotojas	<u>[Signature]</u>	Samūnas Kudžma	2016-07-01
Matininkas	<u>[Signature]</u>	Andrius Satinskis	2016-07-01

LIETUVOS RESPUBLIKA
Uždarei
akcinė bendrovė
„Geokada“
Nr.2
VILNIUS

Kopija tikra

ŽEMĖS SKLYPO PLANAS M 1:500

Sklypo plotas 3885 m²

Žemės sklypo kadastro Nr. 61300012

KOORDINACIŲ ŽINIARAŠTIS

Koordinacių sistema LKS-94							
Taško Nr.	Kodas	X	Y	Taško Nr.	Kodas	X	Y
1	R	6241120.73	396920.73				
2	R	6241130.94	396923.87				
3	R	6241126.51	396954.06				
4	R	6241162.28	396962.89				
5	R	6241178.55	396941.76				
6	R	6241182.96	396943.36				
7	R	6241181.52	396959.73				
8	R	6241169.78	396975.16				
9	R	6241120.41	396978.15				
10	R	6241088.63	397009.47				
11	R	6241075.86	397006.40				
12	R	6241086.88	396950.60				
13	R	6241091.95	396939.80				
14	R	6241099.75	396932.86				

SKLYPO CENTRO KOORDINATĖS	
Koordinacių sistema	Koordinatės X/Y
Valstybinė LKS-1994	X=6241111 Y=396960
Žiniaraštį sudarė (parašas) <i>Andrius Šatinskis</i>	2M-M-926 (kvalifikacijos pažymėjimo Nr.)
	2016-07-01 (data)

Duomenys apie žemės naudojimo apribojimus			
Eil. Nr	Kodas	Apribojimai	Žemės plotas, m ²
1	2	3	4
1	26	XXVI. Miško naudojimo apribojimai	3885
2	49	XLIX. Vandentiekio, lietaus ir fekalinės kanalizacijos tinklų ir įrenginių apsaugos zonos	40

Kopija tikra

Archyvo Klaipėdos grupės
vyriausioji specialistė
Violeta Urbomienė

2020-07-27

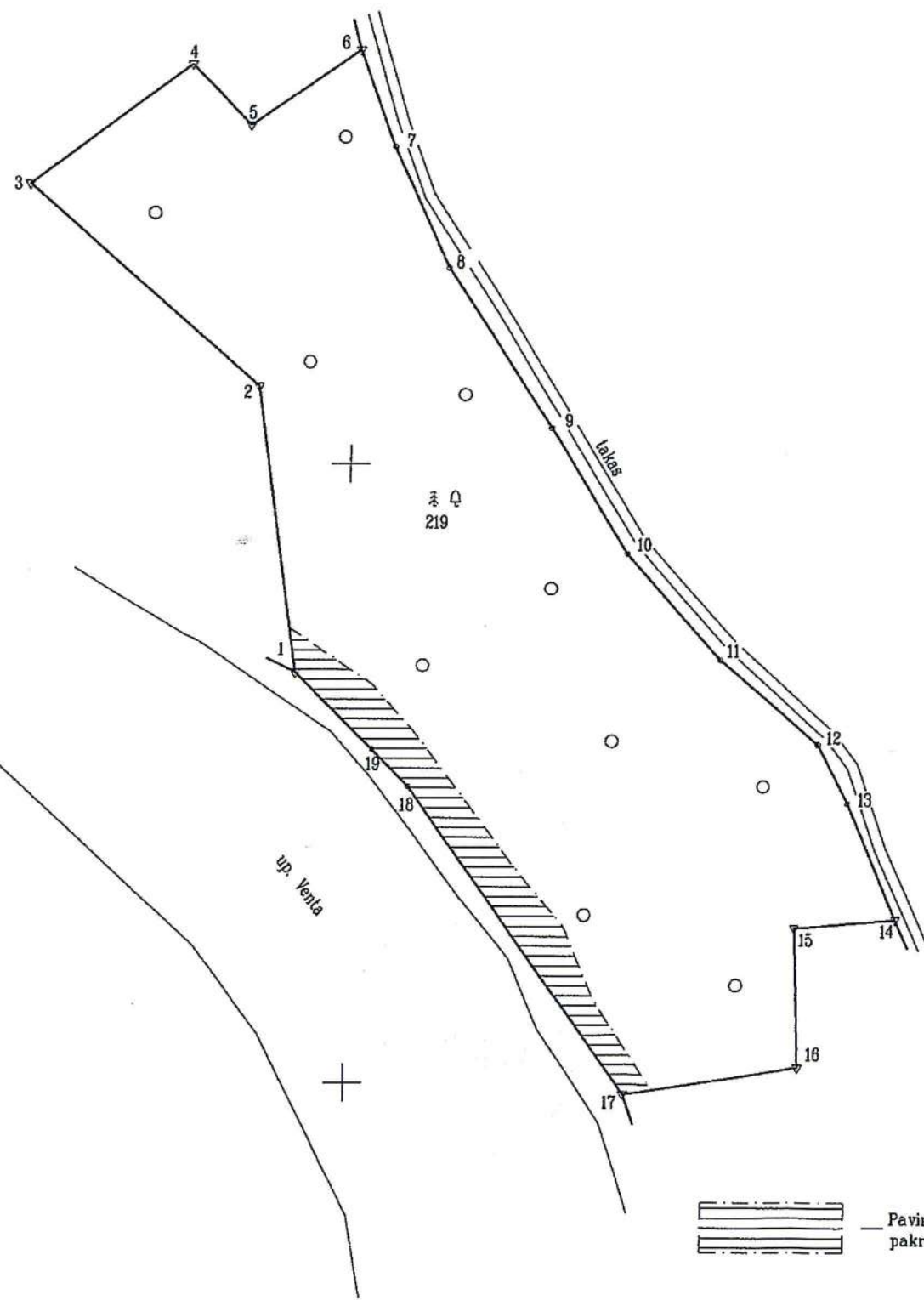


Ištrauka iš Lietuvos Administracinių teisių pažeidimų kodekso:

47 straipsnis. Pastovių žemėnaudos riboženklų sunaikinimas arba gadinimas - užtraukia baudą nuo septyniadesimt dviejų iki vieno šimto keturiasdesimt keturių eurų.

Zemes sklypo išeidystymo schema

Sklypo plotas 8712 m²



Linijų anotacijų lentelė	
Gretimybė	Atstumas
1-2	46,76
2-3	49,36
3-4	32,33
4-5	13,63
5-6	21,29
6-7	16,64
7-8	21,38
8-9	30,84
9-10	23,72
10-11	22,92
11-12	20,94
12-13	10,71
13-14	20,28
14-15	16,22
15-16	22,49
16-17	28,41
17-18	60,76
18-19	8,37
19-1	17,58

Pastaba: sklypas yra Ventos upės slėnio (Natura 2000–PAST) teritorijoje.

Kadastro:	vietovė	Mažeikiai mst.					blokas			sklypas	
Žemės sklypo kadastro Nr.		6	1	3	0	0	0	1	2		95

Gatvė, namo Nr.	Skł.Nr.14-1
Kaimas (miestelis)	
Seniūnija	Mažeikių
Miestas (rajonas)	Mažeikių
Apskritis	Telsių

Gretimybė	Gretimio žemės sklypo kadastro Nr.	Pastabos
1-6		VŽF
6-14		VŽF (takas)
14-17		VŽF
17-19-1		up. Venta

SKLYPO RIBOS PAŽYMĖTOS
KADASTRO ŽEMĖLAPYJE
VĮ REGISTRU CENTRO TELŠIŲ FILIALE

Vyresnioji kadastro specialistė
Čekolaitis Gintautas

parcijos _____ pėdas _____

20 17 m. 03 mėn. 04 d.

PATIKRA ATLIKTA
Miskotvarkos inžinierius
Nerijus Lemežis
2016 m. 09 mėn. 12

Su paženklinomis vietovėje žemės sklypo ribomis, aprašytomis . . . 2016 . . . m.
 . . . 03 . . . mėn. 01 d. žemės sklypo paženklinimo-parodymo akte, ir nustatytu plotu sutinku:
 Žemės savininkas (naudotojas):

Lietuvos Respublika
(vardas, pavardė) _____ (parašas) _____ (data) _____

Nacionalinės žemės tarnybos prie Žemės ūkio ministerijos
Mažeikių skyrius

Patikrino: m.p. g.p.c. f. Jaušikienė 2014-02-10
SUDERINTA: Vedejė L. Šimulur 2014-02-10
(Pareigų pavardės) (Parašas) (Vardas ir pavardė)

A.V. (jeigu reikalavimas turėti antspaudą nustatytas įstatymuose)


Geokada

Pareigos	Parašas	Vardas, pavardė	Data
Direktorius pav.	<i>[Signature]</i>	Ramūnas Kudžma	2016-07-01
Matininkas	<i>[Signature]</i>	Andrius Satinskis	2016-07-01

Kopija tikra

ŽEMĖS SKLYPO PLANAS M 1:1000

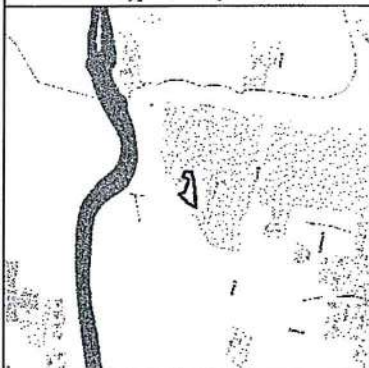
Sklypo plotas 8712 m²

Žemės sklypo kadastro Nr. 61300012

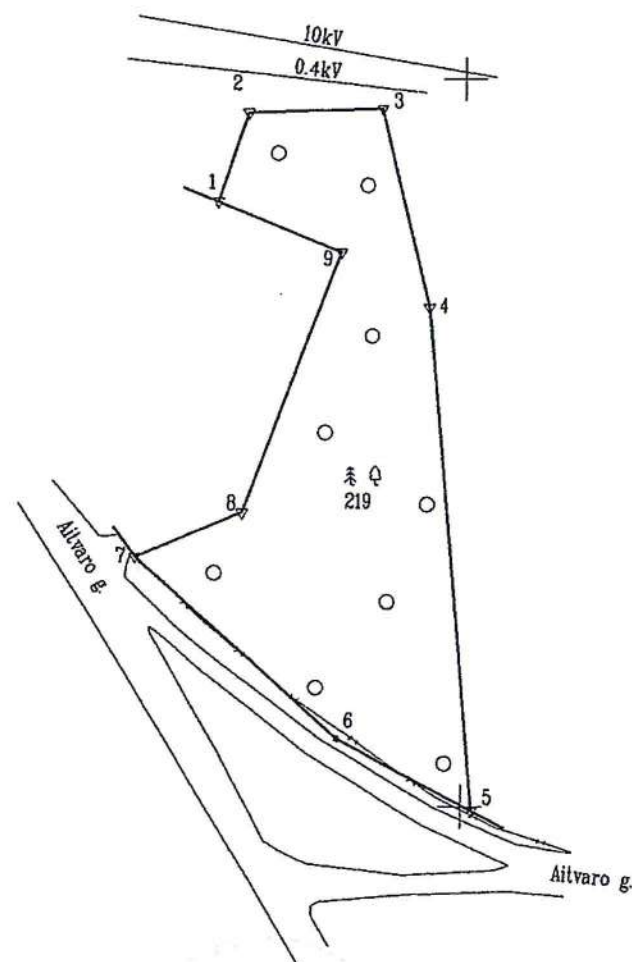
KOORDINAČIŲ ŽINIARAŠTIS

Koordinatų sistema LKS-94							
Taško Nr.	Kodas	X	Y	Taško Nr.	Kodas	X	Y
1	R	6241866.16	396591.47				
2	R	6241912.49	396585.18				
3	R	6241945.10	396548.12				
4	R	6241964.46	396574.01				
5	R	6241954.64	396583.46				
6	R	6241966.83	396600.91				
7	R	6241951.16	396606.51				
8	R	6241931.73	396615.43				
9	R	6241905.89	396632.27				
10	R	6241885.57	396644.50				
11	R	6241868.44	396659.73				
12	R	6241854.85	396675.66				
13	R	6241845.31	396680.53				
14	R	6241826.65	396688.47				
15	R	6241825.21	396672.31				
16	R	6241802.73	396673.11				
17	R	6241798.30	396645.05				
18	R	6241847.80	396609.81				
19	R	6241853.78	396603.95				
SKLYPO CENTRO KOORDINATĖS							
Koordinatų sistema				Koordinatės X/Y			
Valstybinė LKS-1994				X=6241880 Y=396622			
Žiniaraštį sudarė				2016-07-01			
Andrius Šatinskis				2M-M-926			
(vardas ir pavardė)				(kvalifikacija rašymėto Nr.)			

Žemės sklypo išdėstymo schema



ŽEMĖS SKLYPO PLANAS M 1:1000 Sklypo plotas 2168 m²



396800
6241200

Linijų anotacijų lentelė	
Gretimybė	Atstumas
1-2	12.87
2-3	18.39
3-4	28.15
4-5	69.48
5-6	21.07
6-7	37.34
7-8	15.69
8-9	38.25
9-1	18.25

Kadastro:	vietovė	Mažeikiai mstl.	blokas	sklypas
Žemės sklypo kadastro Nr. 6 1 3 0 0 0 1 2 9 1				

Gatvė, namo Nr.	Skl.Nr.17
Kaimas (miestelis)	
Seniūnija	Mažeikių
Miestas (rajonas)	Mažeikių
Apskritis	Telšių

Gretimybė	Gretimo žemės sklypo kadastro Nr.	Pastabos
1-5		VZF
5-7		Aitvaro gatvė
7-9-1	6130/0012:0003	Sklypas geodeziškai pamatuotas

SKLYPO RIBOS PAŽYMĖTOS
KADASTRO ŽEMĖLAPYJE
VĮ REGISTRŲ CENTRO TELŠIŲ FILIALE
Vyresnioji kadastro specialistė
S. Lemežis
2016 m. 03 mėn. 14 d.



PATIKRA ATLIKTA
Miškotvarkos inžinierius
Nerijus Lemežis
2016 m. 09 mėn. 23 d.

Valstybės įmonė
MAŽEIKIŲ
MIŠKŲ
URĖDIJA
Valstybės įmonė
Mažeikių miškų urėdija
Miškų urėdas
Gintaras Nemunis

Su paženklinimais vietovėje žemės sklypo ribomis, aprašytomis 2016 m. 03 mėn. 01 d. žemės sklypo paženklinimo-parodymo akte, ir nustatytu plotu sutinku:
Žemės savininkas (naudotojas):

Lietuvos Respublikos (vardas, pavardė) (parašas) (data)

Nacionalinės žemės tarnybos prie Žemės ūkio ministerijos

Mažeikių skyrius
Patikrino: [Signature] 2017-02-10
SUDERINTA: [Signature] 2017-02-10
(Pareigų pavadinimas) (Parašas) (Vardas ir pavardė)

A.V. (jeigu reikalaujamas turėti antspaudo nustatytas įstatymuose)



Pareigos	Parašas	Vardas, pavardė	Data
Direktorius pav.	[Signature]	Ramūnas Kudžma	2016-07-01
Matininkas	[Signature]	Andrius Satinskis	2016-07-01

ŽEMĖS SKLYPO PLANAS M 1:1000

Sklypo plotas 2168 m²

Žemės sklypo kadastro Nr. 61300012

KOORDINACIŲ ŽINIARAŠTIS

Koordinacių sistema LKS-94							
Taško Nr.	Kodas	X	Y	Taško Nr.	Kodas	X	Y
1	R	6241283.18	396866.24				
2	R	6241295.38	396870.34				
3	R	6241295.94	396888.72				
4	R	6241268.56	396895.25				
5	R	6241199.37	396901.59				
6	R	6241209.30	396883.01				
7	R	6241234.27	396855.25				
8	R	6241240.35	396869.71				
9	R	6241276.18	396883.09				

SKLYPO CENTRO KOORDINATĖS	
Koordinacių sistema	Koordinatės X/Y
Valstybinė LKS-1994	X=6241246 Y=396884
Žiniaraštį sudarė (parašas)	Andrius Šatinskis (vardas ir pavardė)
	2M-M-926 (kvalifikacijos pažymėjimo Nr.)
	2016-07-01 (data)

Ištrauka iš Lietuvos Administracinių teisių pažeidimų kodekso:

47 straipsnis. Pastovių žemėnaudos riboženklų sunaikinimas arba gadinimas - užtraukia baudą nuo septyniasdešimt dviejų iki vieno šimto keturiasdešimt keturių eurų.

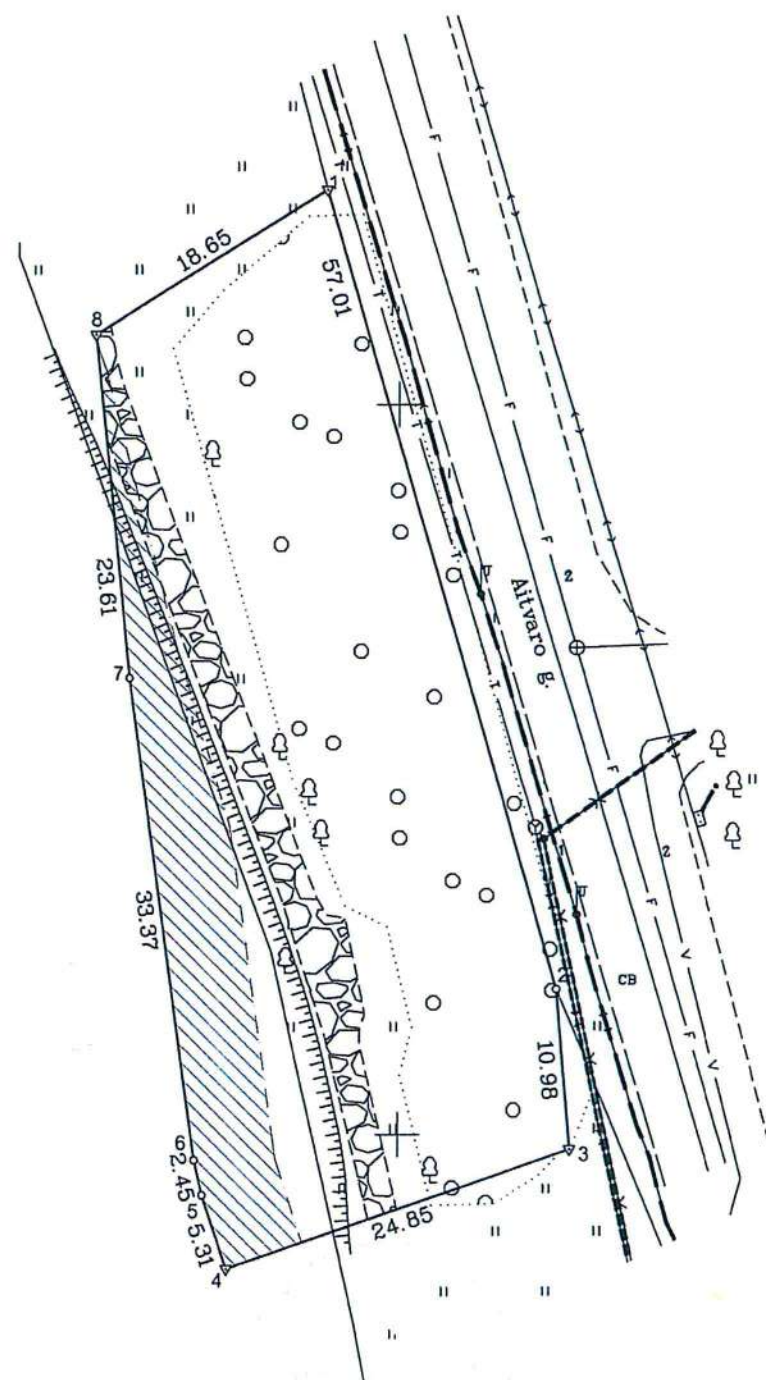
Duomenys apie žemės naudojimo apribojimus			
Eil. Nr	Kodas	Apribojimai	Žemės plotas, m ²
1	2	3	4
1	1	I. Rysių linijų apsaugos zonos	120
2	6	VI. Elektros linijų apsaugos zonos	30
3	26	XXVI. Miško naudojimo apribojimai	2168

Kopija tikra





ŽEMĖS SKLYPO PLANAS M 1:500
Sklypo plotas 1506 m²



— Paviršinio vandens telkinių
pakrantės apsaugos juostos 10 m.

Kadastro vietovės pavadinimas:	Mažeikių miesto											
Žemės sklypo kadastro numeris:	kodas			blokas				sklypas				
	6	1	3	0	0	0	1	2	0	0	9	6

Galvė, namo Nr.	Proj.Nr.35
Kaimas (miestelis)	Mažeikių m.
Seniūnija	Mažeikių
Miestas (rajonas)	Mažeikių r.
Apskritis	Telšių

Gretimybė	Gretimo žemės sklypo kadastro Nr.	Pastabos
1-2	6130/7001: 50	Aitvaro g.
2-1	6130/0012: 90	Kadastriniai matavimai

Su pagal . 2016 . . m . . kovo . . mėn . . 1 d. atliktą žemės sklypo ribų
paženklimą – parodymą parengtame žemės sklypo plane išbraižytomis
ribomis ir apskaičiuotu žemės sklypo plotu sutinku:

Nacionalinė žemės tarnyba prie
Žemės ūkio ministerijos
(vardas, pavardė)

Nacionalinės žemės tarnybos prie ŽŪM
Mažeikių skyriaus
vedėjas

Zigmantas Šimkus (parašas) (data)

UAB "Eurometras"

S. Daukanto g. 29, LT-90165, į.k. 170550172

Pareigos	Parašas	Vardas ir pavardė	Data
Direktorius		Egidijus Labzientis	2020-01-20
Direktoriaus pavduotojas		Vaidotas Gusčius	2020-01-20

kvalifikacijos pažymėjimo Nr. 2M-M-2465

Kopija tikra

Žemės sklypo plotas 1506 m²

Žemės sklypo kadastro numeris:	kodas				blokas				sklypas			
	6	1	3	0	0	0	1	2	0	0	9	6

KOORDINAČIŲ ŽINIARAŠTIS

[illegible]

Ištrauka iš Lietuvos Respublikos administracinių nusižengimų kodekso:
112 straipsnis. Nuolatinių žemėnaudos riboženklų sunaikinimas arba sugadinimas
užtraukia baudą nuo septyniasdešimt iki vieno šimto keturiiasdešimt eurų.



Duomenys apie žemės sklypui nustatytas specialiasias žemės naudojimo sąlygas

Eilės Nr.	Specialiosios žemės naudojimo sąlygos kodas	Specialiosios žemės naudojimo sąlygos pavadinimas	Teritorijos, kurioje turi būti taikoma specialioji žemės naudojimo sąlyga, plotas, m²
1	126	Miško žemė (VI skyrius, trečiasis skirsnis)	1506
2	163	Paviršinių vandens telkinių apsaugos zonos (VI skyrius, septintasis skirsnis)	260
3	164	Paviršinių vandens telkinių pakrantės apsaugos juostos (VI skyrius, aštuntasis skirsnis)	260

Duomenys apie žemės sklypo servitutus

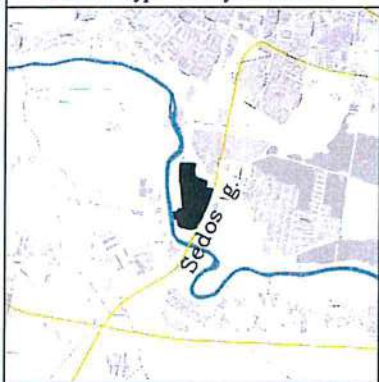
Eilės Nr.	Servituto kodas	Nekilnojamojo turto registre įrašyto ar teritorijų planavimo dokumente nustatyto servituto pavadinimas ir rūšis	Servituto plotas, m ²
1	2	3	4

Kopija tikra



Dokumentą elektroniniu parašu
pasirašė SAULĖ LUKOŠEVIČIENĖ
Data: 2020-04-28 13:59:20
Paskirtis: Žemės sklypo ribos
pažymėtos kadastro žemėlapyje.
Kadastro Nr. 6130/0012:96

Žemės sklypo išdėstymo schema



ŽEMĖS SKLYPO PLANAS M 1:5000

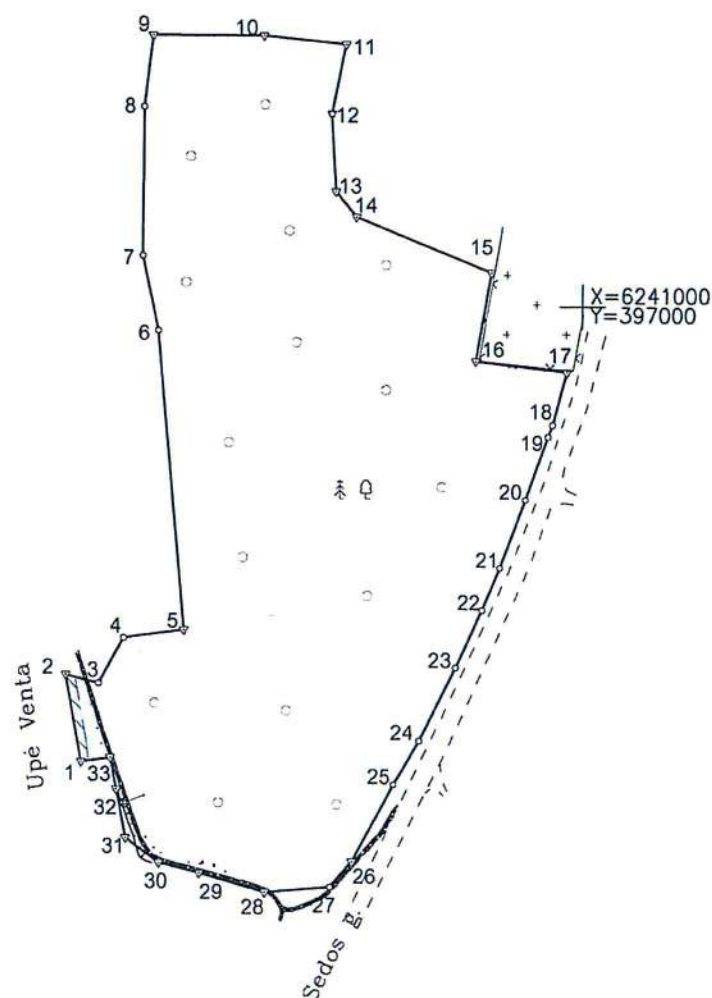
Sklypo plotas 111490 m²

Kadastro vietovės pavadinimas:	Mažeikių miestas											
Žemės sklypo kadastro numeris:	kodas				blokas				sklypas			
	6	1	3	0	0	0	1	2	0	0	9	

Gatvė, namo Nr.	Proj.Nr.23
Kaimas (miestelis)	Mažeikių m.
Seniūnija	Mažeikių
Miestas (rajonas)	Mažeikių r.
Apskritis	Telšių

Gretimybė	Gretimo žemės sklypo kadastro Nr.	Pastabos
1-15	6130/0012:90	Kadastriniai matavimai
15-17	6130/0012:82	Kadastriniai matavimai
17-26	6130/7001:35	Kadastriniai matavimai (Sedos g.)
26-28		Nepaskirta valstybinė žemė
28-29	6130/0012:69	Kadastriniai matavimai
29-1	6130/0012:59	Kadastriniai matavimai

Linijų anotacijų lentelė	
Gretimybė	Atstumas
1-2	59.23
2-3	22.91
3-4	34.57
4-5	40.96
5-6	201.56
6-7	51.20
7-8	99.36
8-9	47.79
9-10	74.19
10-11	55.22
11-12	47.33
12-13	51.60
13-14	22.02
14-15	98.17
15-16	60.12
16-17	61.77
17-18	36.63
18-19	8.46
19-20	44.74
20-21	48.61
21-22	30.50
22-23	42.38
23-24	54.14
24-25	33.65
25-26	58.25
26-27	22.39
27-28	43.52
28-29	45.86
29-30	28.06
30-31	28.18
31-32	33.04
32-33	21.33
33-1	19.74



Paviršinio vandens telkinių
pakrantės apsaugos juostos 10 m.

Pastaba: sklypas yra Ventos upės slėnio (Natura 2000-PAST) teritorijoje.

Su pagal m. kovo mėn. . 1 d. atliktą žemės sklypo ribų
paženklimą – parodymą parengtame žemės sklypo plane išbraižytomis
ribomis ir apskaičiuotu žemės sklypo plotu sutinku:
Nacionalinės žemės tarnybos prie ŽDM
Mažeikių skyriaus
vedėjas
Zigmantas Šimkus
(vardas, pavardė) (parašas) (data)

UAB "Eurometras"

S. Daukančio g. 24, LT-90165, į.k. 170550172

Pareigos	Parašas	Vardas ir pavardė	Data
Direktorius		Egidijus Labzientis	2020-01-20
Direktoriaus pavaduotojas		Vaidotas Guscius	2020-01-20

kvalifikacijos pažymėjimo Nr. 2M-M-2465

Kopija tikra

ŽEMĖS SKLYPO PLANAS M 1:5000


Žemės sklypo plotas 111490 m²

Žemės sklypo kadastro numeris:	kodas				blokas				sklypas			
	6	1	3	0	0	0	1	2	0	0	9	2

KOORDINAČIŲ ŽINIARAŠTIS

Koordinatinių sistema: LKS-94							
Taško Nr.	Kodas	X	Y	Taško Nr.	Kodas	X	Y
1	R	6240695.80	396666.49				
2	R	6240754.01	396655.54				
3	R	6240748.14	396677.69				
4	R	6240778.51	396694.20				
5	R	6240783.82	396734.81				
6	R	6240984.51	396716.07				
7	R	6241034.56	396705.28				
8	R	6241133.92	396705.47				
9	R	6241181.39	396710.98				
10	R	6241180.98	396785.17				
11	R	6241175.23	396840.09				
12	R	6241128.82	396830.80				
13	R	6241077.31	396833.91				
14	R	6241060.30	396847.90				
15	R	6241022.94	396938.69				
16	R	6240963.66	396928.66				
17	R	6240956.21	396989.98				
18	R	6240920.74	396980.84				
19	R	6240912.83	396977.85				
20	R	6240870.61	396963.06				
21	R	6240825.01	396946.21				
22	R	6240796.86	396934.48				
23	R	6240758.31	396916.87				
24	R	6240709.61	396893.21				
25	R	6240680.52	396876.29				
26	R	6240629.26	396848.62				
27	R	6240612.41	396833.88				
28	R	6240608.89	396790.50				
29	R	6240621.62	396746.44				
30	R	6240628.51	396719.24				
31	R	6240645.26	396696.58				
32	R	6240677.67	396690.17				
33	R	6240698.59	396686.03				
Žemės sklypo centro koordinatės				Darbo LitPOS laikas			
Koordinatinių sistema		Koordinatės X/Y		Data	2016-03-01		
Valstybinė LKS-1994		X=6240883.96 Y=396811.86		Prisijungta	09:00		
				Atsijungta	17:00		
Žiniaraštį sudarė:				VAIDOTAS GUSČIUS		2M-M-2465	2020-01-20
				v. pavardė		kval. paž. nr.	parašas data

Ištrauka iš Lietuvos Respublikos administracinių nusižengimų kodekso:
112 straipsnis. Nuolatinių žemėnaudos riboženklų sunaikinimas arba sugadinimas
užtraukia baudą nuo septynių dešimt iki vieno šimto keturių dešimt eurų.



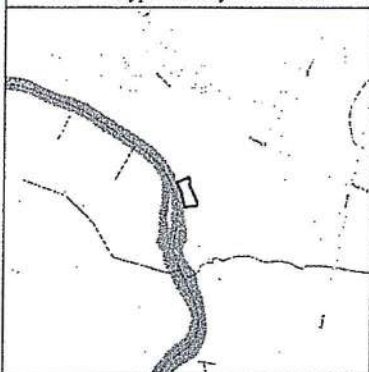
Duomenys apie žemės sklypui nustatytas specialiąsias žemės naudojimo sąlygas			
Eilės Nr.	Specialiosios žemės naudojimo sąlygos kodas	Specialiosios žemės naudojimo sąlygos pavadinimas	Teritorijos, kurioje turi būti taikoma specialioji žemės naudojimo sąlyga, plotas, m²
1	106	Elektros tinklų apsaugos zonos (III skyrius, ketvirtasis skirsnis)	20
2	126	Miško žemė (VI skyrius, trečiasis skirsnis)	109890
3	163	Paviršinių vandens telkinių apsaugos zonos (VI skyrius, septintasis skirsnis)	370
4	164	Paviršinių vandens telkinių pakrantės apsaugos juostos (VI skyrius, aštuntasis skirsnis)	370

Duomenys apie žemės sklypo servitutus			
Eilės Nr.	Servituto kodas	Nekilnojamojo turto registre įrašyto ar teritorijų planavimo dokumente nustatyto servituto pavadinimas ir rūšis	Servituto plotas, m²
-	-	-	-



11/2/19840

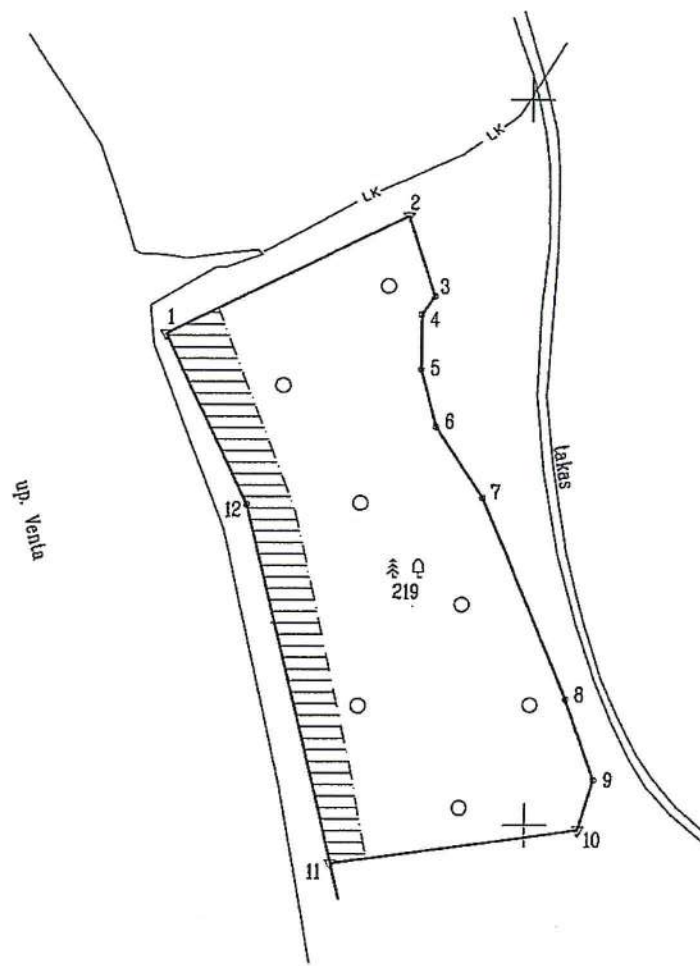
Žemės sklypo išdėstymo schema




ŽEMĖS SKLYPO PLANAS M 1:1000

Sklypo plotas 2751 m²

396600
6241800



Linijų anotacijų lentelė	
Gretimybė	Atstumas
1-2	36.73
2-3	11.67
3-4	3.14
4-5	7.59
5-6	8.24
6-7	11.68
7-8	30.17
8-9	11.73
9-10	7.19
10-11	34.03
11-12	50.87
12-1	26.19



Paviršinio vandens telkinių pakrantės apsaugos juostos 10 m.

Pastaba: sklypas yra Ventos upės slėnio (Natura 2000-PAST) teritorijoje.

Kadastro:	vieta	Mažeikiai mst.					blokas		sklypas	
Žemės sklypo kadastro Nr.		6	1	3	0	0	0	1	2	93

Gatvė, namo Nr.	Skł.Nr.14-2
Kaimas (miestelis)	
Seniūnija	Mažeikių
Miestas (rajonas)	Mažeikių
Apskritis	Telsių

Gretimybė	Gretimio žemės sklypo kadastro Nr.	Pastabos
1-11		VZF
11-12-1		up. Venta

SKLYPO RIBOS PAŽYMĖTOS
KADASTRO ŽEMĖLAPYJE
VĮ REGISTRŲ CENTRO TELŠIŲ FILIALE

Vyresnioji kadastro specialistė
pareigos 17 Salomėja Bučinskienė pavadė
2017 m. 03 mėn. 14 d.

PATIKRA ATLIKTA
Miškotvarkos inžinierius
Nerijus Lemežis

2016 m. 09 mėn. 03 d.

Valstybės įmonės
Mažeikių miškų urėdijos
Miškų urėdas
Gintaras Nemunius
MAŽEIKIŲ MIŠKŲ URĖDIJA

Su paženklinimais vietovėje žemės sklypo ribomis, aprašytomis 2016 m. 03 mėn. 01 d. žemės sklypo paženklinimo-parodymo akte, ir nustatytu plotu sutinku:
Žemės savininkas (naudotojas):

Lietuvos Respublika
(vardas, pavardė) (parašas) (data)

Nacionalinės žemės tarnybos prie Žemės ūkio ministerijos
Mažeikių skyrius

Patikrino: M. r. spec. ... 2017-02-10
SUDERINTA: ... 2017-07-10
(Pareigų pavadinimas) (Parašas) (Vardas ir pavardė)

A.V. (jeigu reikalavimas turėti antspaudą, nustatytas įstatymuose)



Pareigos	Parašas	Vardas, pavardė	Data
Direktoriaus pavaduotojas		Ramūnas Kudžma	2016-07-01
Matininkas		Andrius Satinskis	2016-07-01



Kopija tikra

ŽEMĖS SKLYPO PLANAS M 1:1000

Sklypo plotas 2751 m²

Žemės sklypo kadastro Nr. 61300012

KOORDINACIŲ ŽINIARAŠTIS

Koordinacių sistema LKS-94							
Taško Nr.	Kodas	X	Y	Taško Nr.	Kodas	X	Y
1	R	6241767.72	396650.33				
2	R	6241783.99	396683.26				
3	R	6241772.93	396687.00				
4	R	6241770.38	396685.17				
5	R	6241762.79	396685.19				
6	R	6241754.85	396687.39				
7	R	6241745.07	396693.77				
8	R	6241717.26	396705.48				
9	R	6241706.21	396709.41				
10	R	6241699.31	396707.39				
11	R	6241694.67	396673.68				
12	R	6241744.10	396661.65				
SKLYPO CENTRO KOORDINATĖS							
Koordinacių sistema				Koordinatės X/Y			
Valstybinė				X=6241734			
LKS-1994				Y=396685			
Žiniaraštį sudarė		Andrius Šatinskis		2M-M-926		2016-07-01	
		(parašas)		(vardas ir pavardė)		(data)	
				(kvalifikacijos pažymėjimo Nr.)			

Ištrauka iš Lietuvos Administracinių teisų pažeidimų kodekso:

47 straipsnis. Pastovių žemėnaudos riboženklų sunaikinimas arba gadinimas – užtraukia baudą nuo septyniasdešimt dviejų iki vieno šimto keturiasdešimt keturių eurų.

Duomenys apie žemės naudojimo apribojimus			
Eil. Nr	Kodas	Apribojimai	Žemės plotas, m ²
1	2	3	4
1	26	XXVI. Miško naudojimo apribojimai	2751
2	63	XXIX. Paviršinio vandens telkinių apsaugos zonos	480
3	64	XXIX. Paviršinio vandens telkinių pakrantės apsaugos juostos	480

Kopija tikra

Archyvo Klaipėdos grupės
vyriausioji specialistė

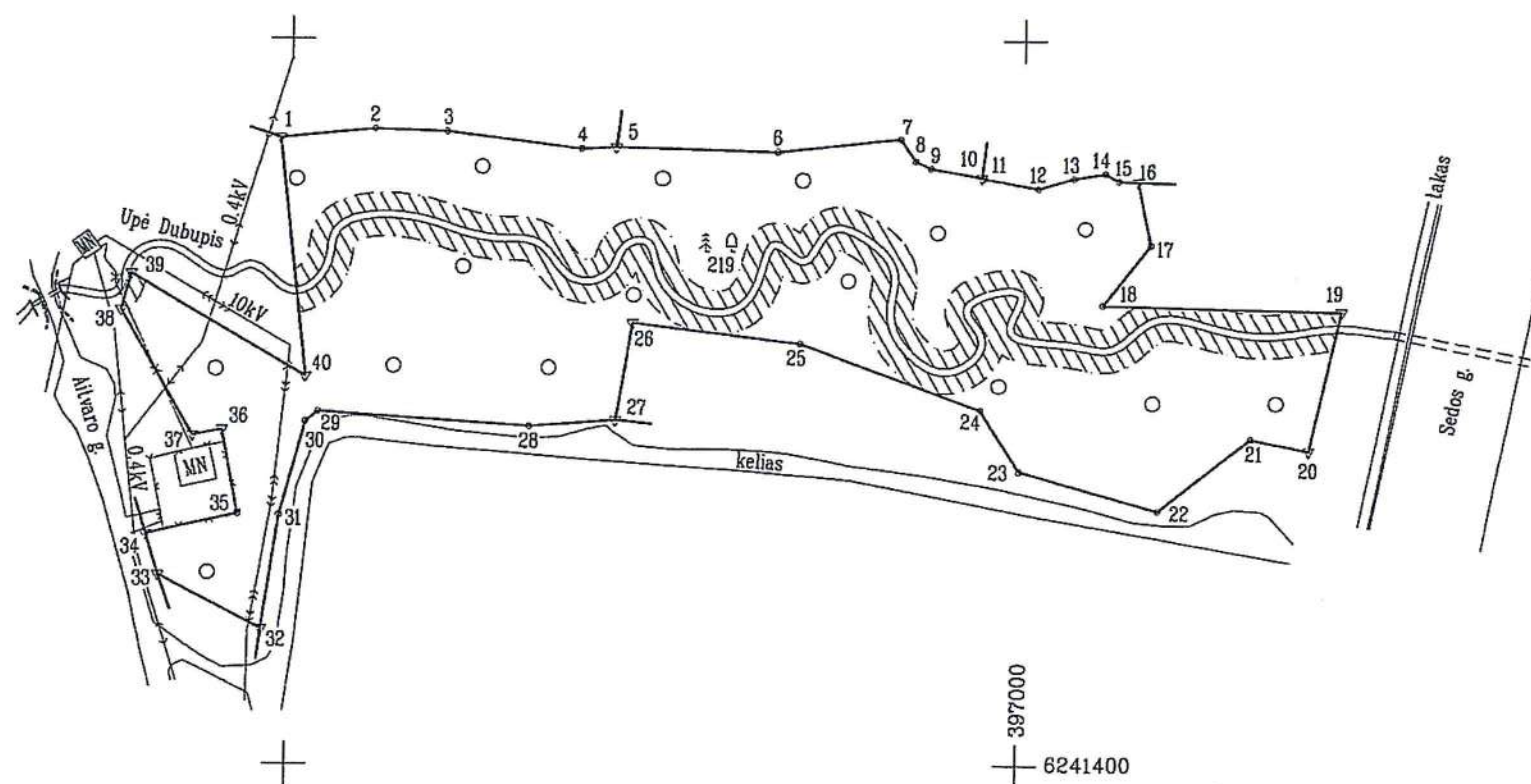
Violeta Urbonienė

2016-07-01




Žemės sklypo išdėstymo schema

ŽEMĖS SKLYPO PLANAS M 1:2000
Sklypo plotas 20552 m²



Linijų anotacijų lentelė		20-21	16.01
Gretimybė	Atstumas	21-22	32.46
1-2	25.70	22-23	39.58
2-3	19.80	23-24	20.11
3-4	37.13	24-25	52.79
4-5	9.53	25-26	45.88
5-6	44.05	26-27	27.19
6-7	33.62	27-28	23.70
7-8	7.37	28-29	58.05
8-9	4.61	29-30	4.33
9-10	14.12	30-31	26.73
10-11	0.71	31-32	31.70
11-12	15.17	32-33	31.76
12-13	10.16	33-34	11.84
13-14	8.65	34-35	25.67
14-15	4.25	35-36	23.63
15-16	5.20	36-37	8.11
16-17	17.86	37-38	40.16
17-18	21.13	38-39	10.43
18-19	65.36	39-40	55.59
19-20	39.43	40-1	66.31

 Paviršinio vandens telkinių
pakrantės apsaugos juostos 5 m.

Pastaba: sklypas yra Ventos upės slėnio (Natura 2000–PAST) teritorijoje.

Kadastro:	vietovė	Mažeikiai mst.					blokas				sklypas	
Žemės sklypo kadastro Nr.		6	1	3	0	0	0	1	2			94

Gatvė, namo Nr.	Skł.Nr.15
Kaimas (miestelis)	
Seniūnija	Mažeikių
Miestas (rajonas)	Mažeikių
Apskritis	Telsių

Gretimybė	Gretimo žemės sklypo kadastro Nr.	Pastabos
1-5	6130/0012: 0072	Sklypas geodeziškai pamatuotas
5-10	6130/0012: 0066	Sklypas geodeziškai pamatuotas
10-16	6130/0012: 0079	Sklypas geodeziškai pamatuotas
16-27		VŽF
27-32		kelias
32-33		VŽF
33-34		Aitvaro gatvė
34-40-1		VŽF

SKLYPO RIBOS PAŽYMĖTOS
KADASTRO ŽEMĖLAPYJE
VI REGISTRU CENTRO TELŠIŲ FILIALE

 parčigos _____
 20 17 m. 03 mėn. 14 d.

PATIKRA ATLIKTA
Miškotvarkos inžinierius
Nerijus Lemežis

2016 m. 09 mėn. 23 d.

Su paženklintomis vietovėse žemės sklypo ribomis, aprašytomis 2016 m. 03 mėn. 01 d. žemės sklypo paženklavimo-parodymo akte, ir nustatytu plotu sutinku Žemės savininkas (naudotojas):

Lietuvos Respublika
(vardas, pavardė) (parašas) (data)

Nacionalinės žemės tarnybos prie Žemės ūkio ministerijos
Mažeikių skyrius


Patikrinęs: *M. spec. Jankauskas* 2017-02-10
 Suderinti: *Vedekas* 2017-02-10
 (Pareigų pavadinimas) (Parašas) (Vardas ir pavardė)

A.V. (jeigu reikalavimas turėti antspaudą nustatytas įstatymuose)



Geokada

Pareigos	Parašas	Vardas, pavardė	Data
Direktoriaus pavaduotojas	<i>[Signature]</i>	Ramūnas Kudžma	2016-07-08
Matininkas	<i>[Signature]</i>	Andrius Satinskis	2016-07-01



Kopija tikra

ŽEMĖS SKLYPO PLANAS M 1: 2000

Sklypo plotas 20552 m²

Žemės sklypo kadastro Nr. 61300012

KOORDINACIŲ ŽINIARAŠTIS

Koordinacijų sistema LKS-94							
Taško Nr.	Kodas	X	Y	Taško Nr.	Kodas	X	Y
1	R	6241572.79	396797.01	39	R	6241535.10	396756.43
2	R	6241575.31	396822.59	40	R	6241506.88	396804.32
3	R	6241574.63	396842.38				
4	R	6241569.98	396879.22				
5	R	6241570.44	396888.74				
6	R	6241569.22	396932.77				
7	R	6241572.79	396966.20				
8	R	6241566.73	396970.40				
9	R	6241564.78	396974.58				
10	R	6241562.34	396988.49				
11	R	6241562.06	396989.14				
12	R	6241559.35	397004.07				
13	R	6241562.23	397013.81				
14	R	6241563.60	397022.35				
15	R	6241561.56	397026.08				
16	R	6241561.41	397031.28				
17	R	6241543.94	397035.01				
18	R	6241527.18	397022.14				
19	R	6241525.94	397087.49				
20	R	6241487.43	397079.01				
21	R	6241490.54	397063.30				
22	R	6241470.38	397037.86				
23	R	6241481.09	396999.76				
24	R	6241498.00	396988.88				
25	R	6241516.19	396939.32				
26	R	6241521.82	396893.79				
27	R	6241494.99	396889.37				
28	R	6241493.23	396865.74				
29	R	6241497.15	396807.82				
30	R	6241494.37	396804.50				
31	R	6241468.53	396797.65				
32	R	6241437.17	396793.00				
33	R	6241451.79	396764.80				
34	R	6241463.09	396761.25				
35	R	6241468.80	396786.28				
36	R	6241492.01	396781.86				
37	R	6241490.37	396773.92				
38	R	6241525.04	396753.66				

SKLYPO CENTRO KOORDINATĖS

Koordinacijų sistema		Koordinatės X/Y	
Valstybinė LKS-1994		X=6241542 Y=396913	
Žiniaraštį sudarė		Andrius Šatinskis (paršas) (vardas ir pavardė) 2M-M-926 (kvalifikacijos pažymėjimo Nr.) 2016-07-01 (data)	

Ištrauka iš Lietuvos Administracinių teisinių pažeidimų kodekso:

47 straipsnis. Pastovių žemėnaudos riboženklų sunaikinimas arba gadinimas - užtraukia baudą nuo septyniadesimt dviejų iki vieno šimto keturiasdesimt keturių eurų.

Duomenys apie žemės naudojimo apribojimus			
Eil. Nr.	Kodas	Apribojimai	Žemės plotas, m ²
1	2	3	4
1	6	VI. Elektros linijų apsaugos zonos	1470
2	26	XXVI. Miško naudojimo apribojimai	11750
3	28	XXVIII. Vandens telkiniai	8802
4	63	XXIX. Paviršinio vandens telkinių apsaugos zonos	2780
5	64	XXIX. Paviršinio vandens telkinių pakrantės apsaugos juostos	2780

Kopija tikra

Archyvo Klaipėdos grupės
vyriausioji specialistė

Vijola Urbonienė

2020-07-27



Žemės sklypo išdėstymo schema



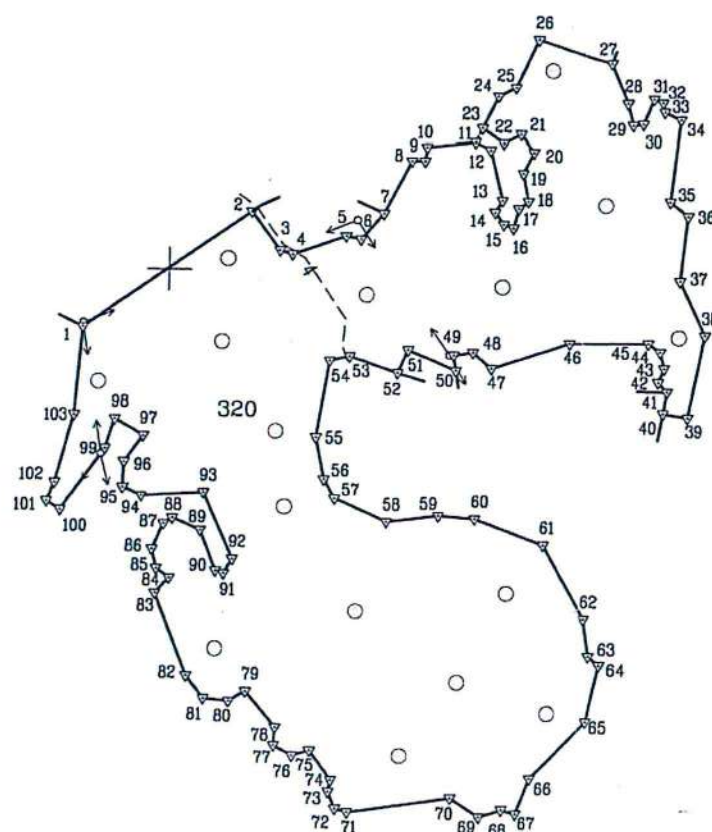
ŽEMĖS SKLYPO PLANAS M 1:5000

Sklypo plotas 113006 m²

Linijų anotacijų lentelė

Gretimybė	Atstumas
1-2	140.53
2-3	33.24
3-4	8.77
4-5	38.16
5-6	10.40
6-7	23.50
7-8	40.75
8-9	8.88
9-10	9.43
10-11	33.36
11-12	11.69
12-13	35.33
13-14	9.64
14-15	10.16
15-16	7.20
16-17	13.81
17-18	8.35
18-19	19.51
19-20	16.09
20-21	15.31
21-22	13.37
22-23	17.90
23-24	24.27
24-25	13.46
25-26	36.59
26-27	53.33
27-28	29.78
28-29	15.59
29-30	7.09
30-31	18.50
31-32	6.61
32-33	6.49
33-34	12.41
34-35	56.18
35-36	15.84
36-37	44.86
37-38	41.44
38-39	57.81
39-40	17.11
40-41	15.16
41-42	9.00
42-43	10.37
43-44	11.70
44-45	10.03
45-46	54.28
46-47	56.78
47-48	16.75
48-49	13.27
49-50	10.61
50-51	35.69
51-52	17.24
52-53	35.07
53-54	13.69
54-55	53.45
55-56	29.55

56-57	15.19
57-58	39.09
58-59	35.84
59-60	25.11
60-61	50.64
61-62	58.94
62-63	25.79
63-64	9.46
64-65	39.96
65-66	54.44
66-67	25.95
67-68	10.17
68-69	16.34
69-70	23.59
70-71	71.57
71-72	8.52
72-73	12.44
73-74	8.15
74-75	24.90
75-76	12.30
76-77	14.11
77-78	12.35
78-79	32.33
79-80	13.50
80-81	17.64
81-82	19.74
82-83	60.91
83-84	14.31
84-85	11.20
85-86	13.67
86-87	19.44
87-88	7.11
88-89	21.00
89-90	30.14
90-91	5.76
91-92	11.64
92-93	50.36
93-94	42.91
94-95	14.13
95-96	17.77
96-97	22.09
97-98	22.80
98-99	21.47
99-100	52.35
100-101	11.26
101-102	14.14
102-103	48.43
103-1	60.97



381000
+ 6229000

Kadastro:	vieta	Sedos .m.....	blokas	sklypas
Žemės sklypo kadastro Nr.			6 1 5 4 0 0 0 1	0 1 1 5

Galvė, namo Nr.	Proj. skl. Nr. 7
Kaimas (miestelis)	Sedos
Seniūnija	Sedos
Miestas (rajonas)	Mažeikių
Apskritis	Telsių

Gretimybė	Gretimo žemės sklypo kadastro Nr.	Pastabos
1-2	6154/0001:87	-
2-7, 11-23, 27-40 41-50, 52-1	-	valstybinė žemė
7-11 23-27	6154/0001:40	-
40-41	6154/0001:15	-
50-52	6154/0001:84	-

Valstybinės miškų tarnybos
Miškų kontrolės skyriaus
Šiaulių teritorinio poskyrio
vyriausiasis specialistas
Virgilijus Gričiūnas

Suderinta 2013-05-21

Su paženklintomis vietovėse žemės sklypo ribomis, aprašytais . . . 2010 . . . m.
. . . 01 . . . mėn. 08 d. žemės sklypo paženklinimo-parodymo akte, ir nustatyto ploto sutinku:
Žemės savininkas (naudotojas):

LIETUVOS RESPUBLIKA
(vardas, pavardė) (parašas) (data)

Nacionalinė žemės tarnybos prie Žemės ūkio ministerijos
. . . Mažeikių miesto (rajono) skyrius

Patikrino:
Suderino:
(pareigos) (parašas) (vardas, pavardė) (data)

A.V.



Pareigos	Parašas	Vardas, pavardė	Data
Direktorius pav.	<i>[Signature]</i>	Ramūnas Kudžma	2012 11 14
Vykdytojas	<i>[Signature]</i>	Andrius Šatinskis	2012 11 14

Kopija tikra

Valstybinės reikšmės miškų plotų poskyrio

PRIMTINI

Valstybinės miškų tarnybos Miškotvarkos skyriaus

vedėjas Leandras Deltuva

20 14. 07. 30

ŽEMĖS SKLYPO PLANAS M 1:5000

Žemės sklypo plotas 113006 m²

Žemės sklypo kadastro numeris:	kodas				blokas				sklypas				
	6	1	5	4	0	0	0	1	0	1	1	5	

KOORDINAČIŲ ŽINIARAŠTIS

Koordinatinių sistema: LKS-94							
Taško Nr.	Kodas	X	Y	Taško Nr.	Kodas	X	Y
1	R	6228960.11	380440.87	36	R	6229039.86	380855.63
2	R	6229040.40	380556.21	37	R	6228995.25	380850.92
3	R	6229013.75	380576.08	38	R	6228957.83	380868.73
4	R	6229011.22	380584.48	39	R	6228901.07	380857.78
5	R	6229024.05	380620.42	40	R	6228903.89	380840.90
6	R	6229021.96	380630.61	41	R	6228918.83	380843.47
7	R	6229039.69	380646.04	42	R	6228925.27	380837.19
8	R	6229075.96	380664.61	43	R	6228934.86	380841.14
9	R	6229075.94	380673.49	44	R	6228946.18	380838.20
10	R	6229085.28	380674.77	45	R	6228951.95	380829.99
11	R	6229089.16	380707.90	46	R	6228951.65	380775.71
12	R	6229083.87	380718.33	47	R	6228933.92	380721.77
13	R	6229049.63	380727.03	48	R	6228944.67	380708.93
14	R	6229041.30	380722.17	49	R	6228942.65	380695.81
15	R	6229033.18	380728.28	50	R	6228932.17	380697.46
16	R	6229030.75	380735.06	51	R	6228945.92	380664.53
17	R	6229044.13	380738.49	52	R	6228930.15	380657.56
18	R	6229049.28	380745.06	53	R	6228941.25	380624.29
19	R	6229068.40	380741.17	54	R	6228938.15	380610.96
20	R	6229082.77	380748.41	55	R	6228885.34	380602.73
21	R	6229094.92	380739.09	56	R	6228856.37	380608.58
22	R	6229088.64	380727.29	57	R	6228843.17	380616.09
23	R	6229098.74	380712.51	58	R	6228827.44	380651.88
24	R	6229120.61	380723.04	59	R	6228831.96	380687.43
25	R	6229126.71	380735.04	60	R	6228830.20	380712.48
26	R	6229159.92	380750.40	61	R	6228812.48	380759.92
27	R	6229144.32	380801.40	62	R	6228761.46	380789.44
28	R	6229116.75	380812.66	63	R	6228735.97	380793.39
29	R	6229101.65	380816.53	64	R	6228729.98	380800.71
30	R	6229102.52	380823.57	65	R	6228690.89	380792.41
31	R	6229119.58	380830.72	66	R	6228652.14	380754.17
32	R	6229117.23	380836.90	67	R	6228627.88	380744.95
33	R	6229110.89	380838.29	68	R	6228630.62	380735.16
34	R	6229105.59	380849.51	69	R	6228625.62	380719.60
35	R	6229049.76	380843.27	70	R	6228638.45	380699.81
Žemės sklypo centro koordinatės				Darbo LitPOS laikas			
Koordinatinių sistema		Koordinatės X/Y		Data	2010-01-08		
Valstybinė LKS-1994		X=6228731 Y=380643		Prisijungta	09:00		
				Atsijungta	12:00		
Žiniaraštį sudarė:		ANDRIUS ŠATINSKIS		2M-M-926		2012-11-14	
		v. pavadė		kval. paž. nr.		parašas data	

Ištrauka iš Lietuvos Respublikos administracinių nusižengimų kodekso:
112 straipsnis. Nuolatinių žemėnaudos riboženklų sunaikinimas arba sugadinimas
užtraukia baudą nuo septyniasdešimt iki vieno šimto keturiasdešimt eurų.




Duomenys apie žemės sklypui nustatytas specialiąsias žemės naudojimo sąlygas			
Eilės Nr.	Specialiosios žemės naudojimo sąlygos kodas	Specialiosios žemės naudojimo sąlygos pavadinimas	Teritorijos, kurioje turi būti taikoma specialioji žemės naudojimo sąlyga, plotas, m²
1	6	VI. Elektros linijų apsaugos zonos	1405
2	26	XXVI. Miško naudojimo apribojimai	113006

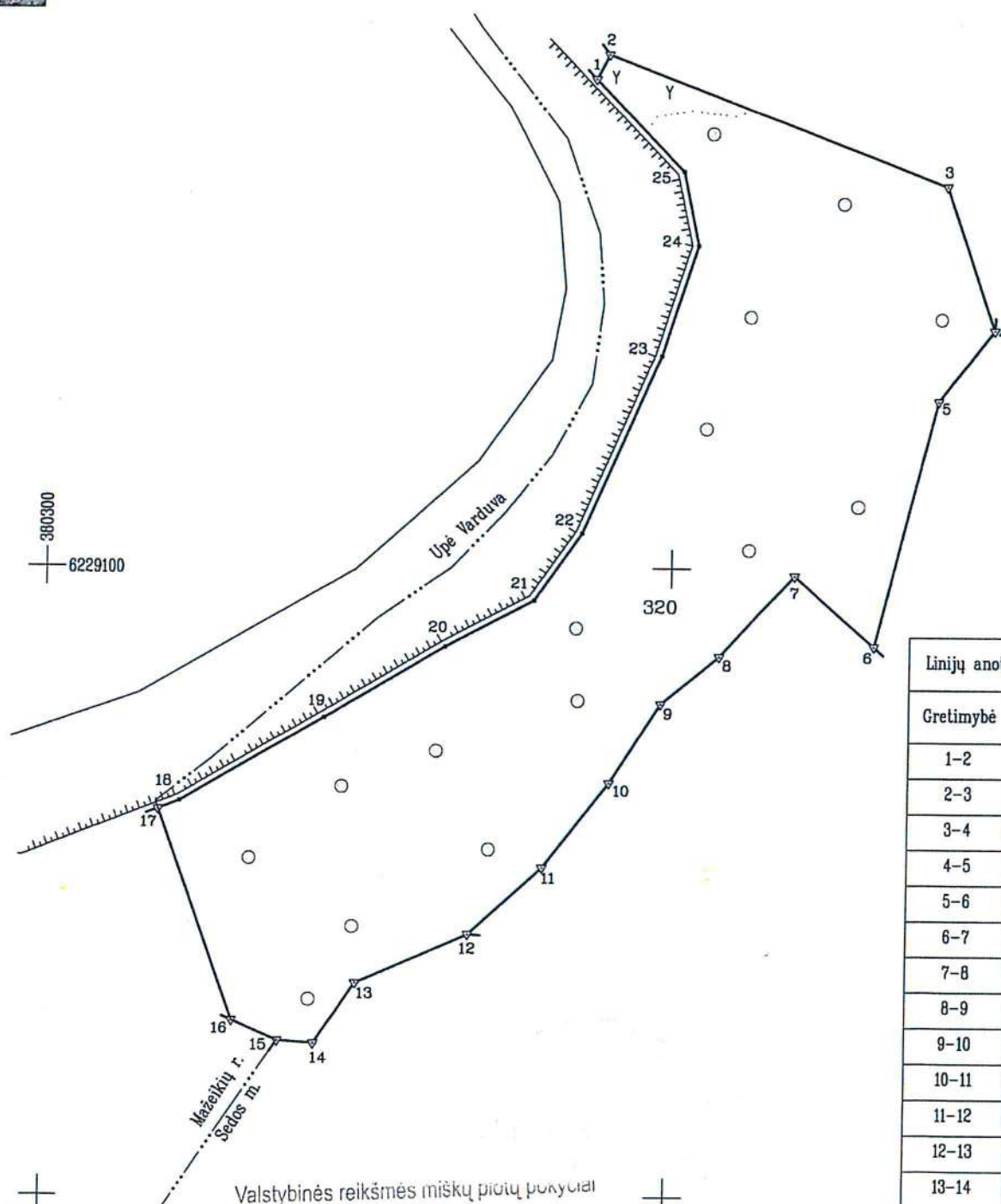
Duomenys apie žemės sklypo servitutus			
Eilės Nr.	Servituto kodas	Nekilnojamojo turto registre įrašyto ar teritorijų planavimo dokumente nustatyto servituto pavadinimas ir rūšis	Servituto plotas, m²
-	-	-	-



Žemės sklypo išdėstymo schema



ŽEMĖS SKLYPO PLANAS M 1:1000 Sklypo plotas 6957 m²



380300
6229100

Linijų anotacijų lentelė	
Gretimybė	Atstumas
1-2	4.42
2-3	58.06
3-4	24.14
4-5	14.44
5-6	40.49
6-7	17.01
7-8	17.54
8-9	11.87
9-10	15.05
10-11	17.09
11-12	15.79
12-13	19.50
13-14	11.67
14-15	5.77
15-16	7.97
16-17	35.75
17-18	3.68

18-19	26.53
19-20	22.29
20-21	15.90
21-22	13.15
22-23	31.03
23-24	18.45
24-25	11.99
25-1	20.38

Valstybinės reikšmės miškų plotų pokyčiai
PRIIMTINI
Valstybinės miškų tarnybos Miškotvarkos skyriaus
vedėjas Leandras Deltuva
20 14.07.30

Kadastro:	vietovė	Sedos .m.....	blokas	sklypas									
Žemės sklypo kadastro Nr.			6	1	5	4	0	0	0	1	0	1	2

Gatvė, namo Nr.	Proj. skl. Nr. 6
Kaimas (miestelis)	Sedos
Seniūnija	Sedos
Miestas (rajonas)	Mažeikių
Apskritis	Telsių

Gretimybė	Gretimio žemės sklypo kadastro Nr.	Pastabos
1-2, 16-17	-	Valstybinė žemė
2-4	6154/0001:91	-
4-6, 12-15	6154/0001:86	-
6-12	6154/0001:85	-
15-16	6170/0006:230	-
17-1	-	Upė Varduva

Valstybinės miškų tarnybos
Miškų kontrolės skyriaus
Šiaulių teritorinio poskyrio
vyriausiasis specialistas
Virginijus Gricius
Suderinta 2013-05-21

Su paženkintomis vietovėse žemės sklypo ribomis, aprašytais . . . 2012 . . . m.
. . . 02 . . . mėn. 10 d. žemės sklypo paženklinimo-parodymo akte, ir nustatytu plotu sutinku:
Žemės savininkas (naudotojas):

LIETUVOS RESPUBLIKA
(vardas, pavardė) (parašas) (data)

Nacionalinė žemės tarnybos prie Žemės ūkio ministerijos
Mažeikių miesto (rajono) skyrius
Patikrino:
Suderino:
(pareigos) (parašas) (vardas, pavardė) (data)
A.V.

Geokada			
LICENCIJOS NR. G-675-(666)			
Pareigos	Parašas	Vardas, pavardė	Data
Direktorius pav.		Ramūnas Kudžma	2012 02 10
Vykdytojas		Andrius Šatinskis	2012 02 10

Kopija tikra

Žemės sklypo plotas 6957 m²

Žemės sklypo kadastro numeris:	kodas				blokas				sklypas			
	6	1	5	4	0	0	0	1	0	1	2	1

KOORDINAČIŲ ŽINIARAŠTIS

[illegible]

Ištrauka iš Lietuvos Respublikos administracinių nusižengimų kodekso:
112 straipsnis. Nuolatinių žemėnaudos riboženklių sunaikinimas arba sugadinimas
užtraukia baudą nuo septyniasdešimt iki vieno šimto keturiasdešimt eurų.



Duomenys apie žemės sklypui nustatytas specialiąsias žemės naudojimo sąlygas			
Eilės Nr.	Specialiosios žemės naudojimo sąlygos kodas	Specialiosios žemės naudojimo sąlygos pavadinimas	Teritorijos, kurioje turi būti taikoma specialioji žemės naudojimo sąlyga, plotas, m ²
1	26	XXVI. Miško naudojimo apribojimai	6957
2	35	XXXV. Kraštovaizdžio draustiniai	6957
3	63	XXIX. Paviršinio vandens telkinių apsaugos zonos	4141
4	64	XXIX. Paviršinio vandens telkinių pakrantės apsaugos juostos	4141

Duomenys apie žemės sklypo servitutus			
Eilės Nr.	Servituto kodas	Nekilnojamojo turto registre įrašyto ar teritorijų planavimo dokumente nustatyto servituto pavadinimas ir rūšis	Servituto plotas, m²
-	-	-	-

Kopija tikra

Archyvo Klaipėdos grupės
vyriausioji specialistė


Vijoleta Urbonienė
Vijoleta Urbonienė

Nr. 78

2020-07-27

Dokumentą elektroniniu parašu
pasirašė ILONA STONKUVIENĖ
Data: 2019-08-28 13:17:00
Paskirtis: Žemės sklypo ribos
pažymėtos kadastro žemėlapyje
Kadastro Nr. 6154/0001:121

Žemės sklypo išdėstymo schema



ŽEMĖS SKLYPO PLANAS M 1:1000 Sklypo plotas 8547 m²

Kadastro:	vieta	Sedos .m.....	blokas	sklypas
Žemės sklypo kadastro Nr.	6	1	5	4

Galvė, namo Nr.	Proj. skl. Nr. 4
Kaimas (miestelis)	Sedos
Seniūnija	Sedos
Miestas (rajonas)	Mažeikių
Apskritis	Telšių

Gretimybė	Gretimo žemės sklypo kadastro Nr.	Pastabos
1-8	-	valstybinė žemė
8-1	-	Užpilių g.

Valstybinės miškų tarnybos
Miškų kontrolės skyriaus
Šiaulių teritorinio poskyrio
vyriausiasis specialistas
Virgilijus Griceas

Suderinta 2013-05-21

Su paženklintomis vietovėse žemės sklypo ribomis, aprašytomis . . . 2010 . . . m.
. . . 01 . . . mėn. 08 d. žemės sklypo paženklavimo-parodymo akte, ir nustatyto ploto sutinku:
Žemės savininkas (naudotojas):

LIETUVOS RESPUBLIKA
(vardas, pavardė) (parašas) (data)

Nacionalinė žemės tarnyba prie Žemės ūkio ministerijos
Mažeikių miesto (rajo) skyrius

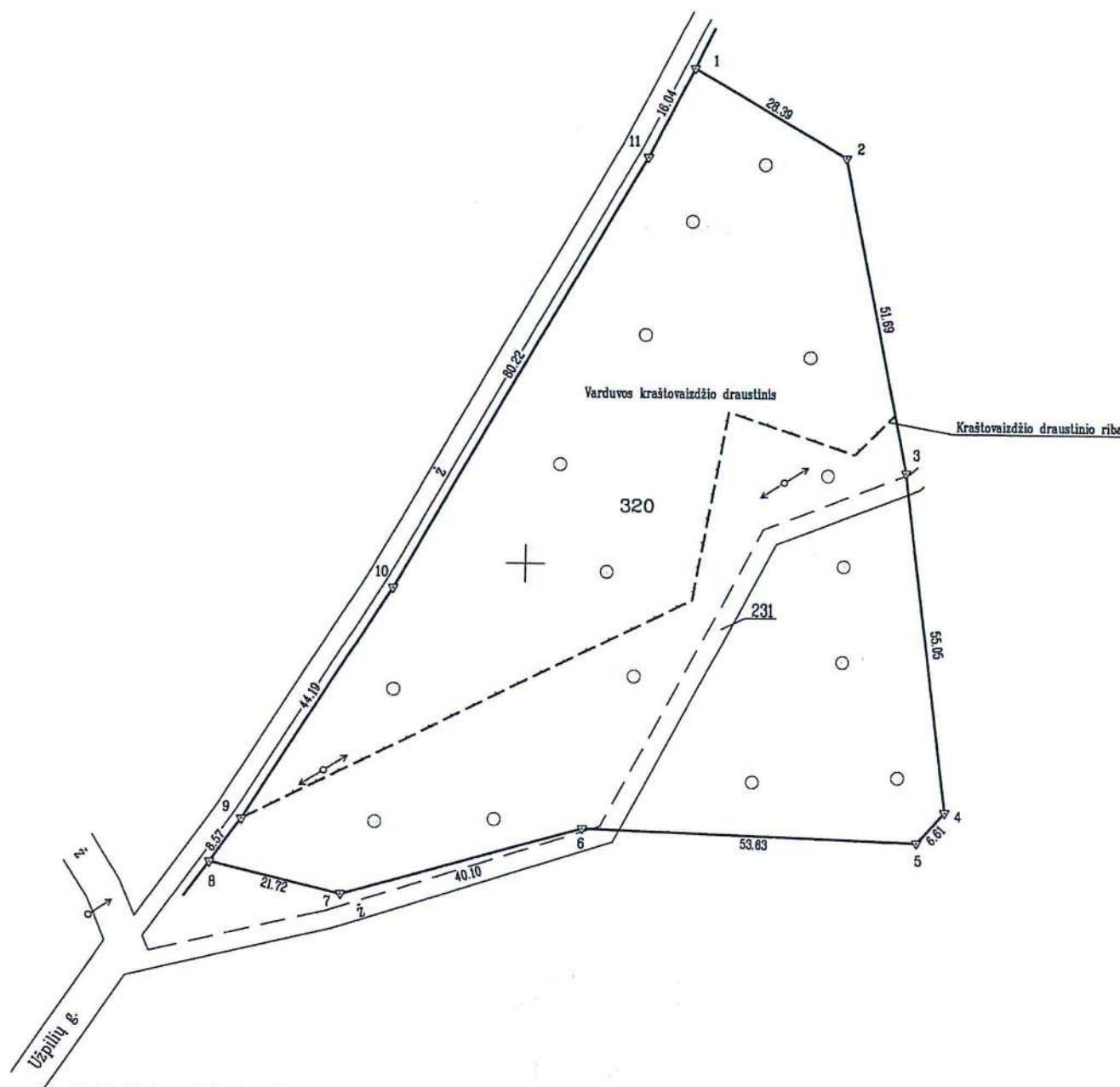
Patikrino:
Suderino:
(pareigos) (parašas) (vardas, pavardė) (data)

A.V.



Pareigos	Parašas	Vardas, pavardė	Data
Direktorius pav.		Ramūnas Kudžma	2012 11 14
Vykdytojas		Andrius Šatinskis	2012 11 14

Kopija tikra



Valstybinės reikšmės miškų plotų pokyčiai
PRIIMTINI

Valstybinės miškų tarnybos Miškotvarkos skyriaus
vedėjas Leandras Deltuva

20 14.07.30



* 2 0 9 6 7 5 5 9 7 2 *

Žemės sklypo plotas 8547 m²

KOORDINAČIŲ ŽINIARAŠTIS

Ištrauka iš Lietuvos Respublikos administracinių nusižengimų kodekso:
112 straipsnis. Nuolatinių žemišaudos riboženklų sunaikinimas arba sugadinimas
užtraukia baudą nuo septyniasdešimt iki vieno šimto keturiasdešimt eurų.



Duomenys apie žemės sklypo servitutus			
Eilės Nr.	Servituto kodas	Nekilnojamojo turto registre įrašyto ar teritorijų planavimo dokumente nustatyto servituto pavadinimas ir rūšis	Servituto plotas, m²
-	-	-	-

Kopija tikra

Archyvo Klaipėdos grupės
vyriausioji specialistė

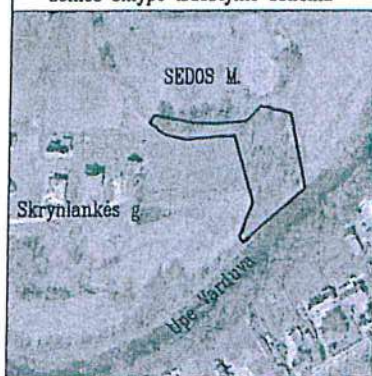
Violeta Urbanienė
Violeta Urbanienė

2020-09-24

LIETUVOS RESPUBLIKA
VALSTYBES ĮMONE
REGISTRŲ
CENTRAS
Nr. 78

Dokumentą elektroniniu parašu
pasirašė SAULĖ LUKOSEVICIENĖ
Data: 2019-11-20 10:34:02
Paskirtis: Žemės sklypo ribos
pažymėtos kadastro žemėlapyje.
Kadastr Nr. 6154/0001:118

Žemės sklypo išdėstymo schema



ŽEMĖS SKLYPO PLANAS M 1:500 Sklypo plotas 3266 m²

Kadastro:	vieta:	Sedos m.	blokas	sklypas
Žemės sklypo kadastro Nr.	6	1	5	4

Gatvė, namo Nr.	Proj. skl. Nr. 11
Kaimas (miestelis)	Sedos
Seniūnija	Sedos
Miestas (rajonas)	Mažeikių
Apskritis	Telsių

Gretimybė	Gretimio žemės sklypo kadastro Nr.	Pastabos
1-5, 6-14	-	Valstybinė žemė
5-6	6154/0001:90	-
14-1	-	Upė Varduva

Valstybinės miškų tarnybos
Miškų kontrolės skyriaus
Šlaunų teritorinio poskyrio
vyriausias specialistas
Virgilijus Gričiūnas

Suderinta 2013-05-21

Su paženklinimais vietovėje žemės sklypo ribomis, aprašytomis . . . 2012 . . . m.
. . . 02 . . . mėn. 23 d. žemės sklypo paženklinimo-parodymo akte, ir nustatytu plotu sutinku:
Žemės savininkas (naudotojas):

LIETUVOS RESPUBLIKA (parašas) (data)

Nacionalinė žemės tarnybos prie Žemės ūkio ministerijos
Mažeikių miesto (rajono) skyrius

Patikrino:
Suderino:
(pareigos) (parašas) (vardas, pavardė) (data)

A.V.



Pareigos	Parašas	Vardas, pavardė	Data
Direktorius pav.		Ramūnas Kudžma	2012 02 23
Vykdytojas		Andrius Šatinskis	2012 02 23

Kopija tikra

Linijų anotacijų lentelė

Gretimybė	Atstumas
1-2	4.42
2-3	24.98
3-4	47.48
4-5	33.53
5-6	15.52
6-7	12.52
7-8	5.99
8-9	27.31
9-10	17.85
10-11	18.29
11-12	14.69
12-13	20.53
13-14	52.03
14-1	55.60

Valstybinės reikšmės miškų plotų pokyčiai
PRIIMTINI
Valstybinės miškų tarnybos Miškų tvarkos skyriaus
vedėjas Leandras Deltuva
20 14.09.30

ŽEMĖS SKLYPO RIBOS PAŽYMĖTOS KADASTRO ŽEMĖLAPYJE

VĮ Registrų centro Turto registrų tvarkymo tarnybos
Nekilnojamojo turto kadastro departamento
Telsių skyriaus kadastro specialiste
Virginija Norbutienė
(pareigos) (parašas) (vardas, pavardė)

Žemės sklypo plotas 3266 m²

KOORDINAČIŲ ŽINIARAŠTIS

Ištrauka iš Lietuvos Respublikos administracinių nusižengimų kodekso:
112 straipsnis. Nuolatinių žemenaudos riboženklų sunaikinimas arba sugadinimas
užtraukia baudą nuo septyniasdešimt iki vieno šimto keturiasdešimt eurų.




Eilės Nr.	Servituto kodas	Nekilnojamojo turto registre įrašyto ar teritorijų planavimo dokumente nustatyto servituto pavadinimas ir rūšis	Servituto plotas, m²
-	-	-	-

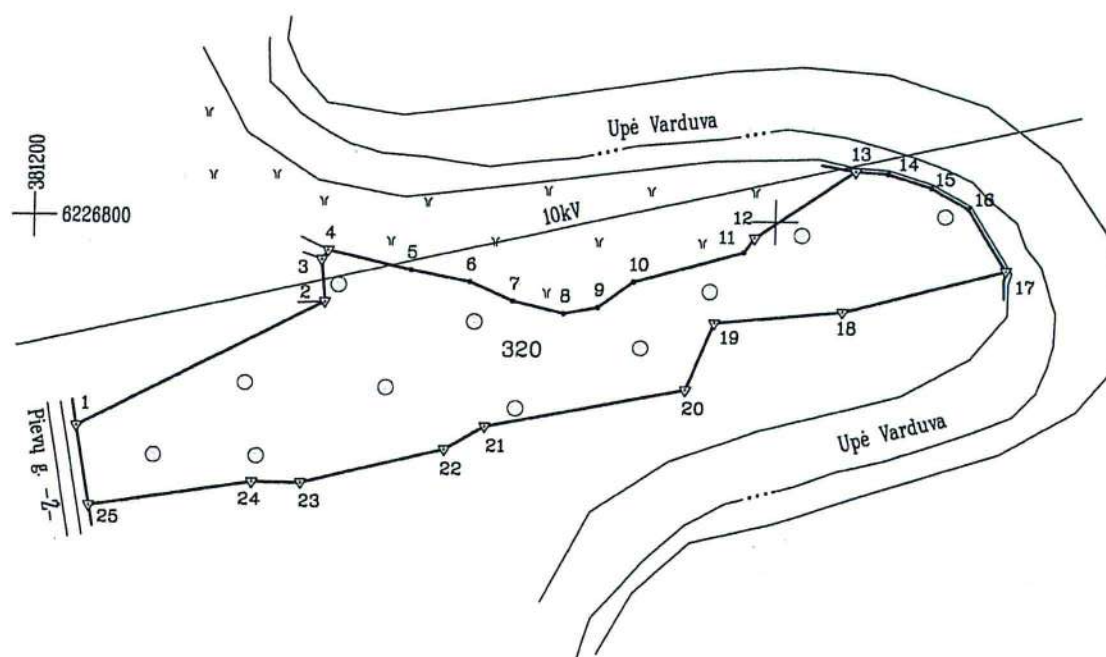
Archyvo Klaipėdos grupės
vyriausioji specialistė
Violeta Urbūnienė



Žemės sklypo išdėstymo schema



ŽEMĖS SKLYPO PLANAS M 1:2000 Sklypo plotas 8410 m²



Linijų anotacijų lentelė

Gretimybė	Atstumas
1-2	74.89
2-3	11.51
3-4	3.06
4-5	22.95
5-6	16.20
6-7	12.70
7-8	14.16
8-9	9.43
9-10	11.92
10-11	30.56
11-12	5.00
12-13	32.56
13-14	8.77
14-15	12.33
15-16	11.36
16-17	19.87
17-18	45.19
18-19	34.53
19-20	19.81
20-21	55.02
21-22	12.52
22-23	39.69
23-24	13.15
24-25	44.44
25-1	22.04

Valstybinės reikšmės miškų plotų požiūriu
PRIIMTINI
Valstybinės miškų tarnybos Miškotvarkos skyriaus
vedėjas Leandras Deltuva
20 14.07.30

Kadastras:	vietovė	Sedos .m.	blokas	sklypas
Žemės sklypo kadastro Nr.			6 1 5 4 0 0 0 1	1 1 2

Gatvė, namo Nr.	Proj. skl. Nr. 19
Kaimas (miestelis)	Sedos
Seniūnija	Sedos
Miestas (rajonas)	Mažeikių
Apskritis	Telšių

Gretimybė	Gretimo žemės sklypo kadastro Nr.	Pastabos
1-2, 3-13, 17-25	-	Valstybinė žemė
2-3	6154/0001:57	-
13-17	-	Upė Varduva

Valstybinės miškų tarnybos
Miškų kontrolės skyriaus
Šiaulių teritorinio poskyrio
vyriausiasis specialistas
Virginijus Gricius
Sudėdinta 2013-05-21

Su paženklinimais vietovėje žemės sklypo ribomis, aprašytomis . . . 2010 . . . m.
... 01 . . . mėn. 08 d. žemės sklypo paženklinimo-parodymo akte, ir nustatyti plotu sutinku:
Žemės savininkas (naudotojas):

LIETUVOS RESPUBLIKOS
(vardas, pavardė) (parašas) (data)

Nacionalinė žemės tarnybos prie Žemės ūkio ministerijos
... Mažeikių miesto (rajono) žemėtvarkos skyrius
Patikrino:
Suderino:
(pareigos) (parašas) (vardas, pavardė) (data)
A.V.

Geokada				
LICENCIJOS NR.G-675-(666)				
Pareigos	Parašas	Vardas, pavardė	Data	
Direktoriaus pav.		Ramūnas Kudžma	2010 01 14	
Vykdytojas		Andrius Šatinskis	2010 01 14	

Kopija tikra

Žemės sklypo plotas 8410 m²

KOORDINAČIŲ ŽINIARAŠTIS

Ištrauka iš Lietuvos Respublikos administracinių nusižengimų kodekso:
112 straipsnis. Nuolatinių žemėnaudos riboženklų sunaikinimas arba sugadinimas
užtraukia baudą nuo septyniasdešimt iki vieno šimto keturiasdešimt eurų.



Duomenys apie žemės sklypo servitutus			
Eilės Nr.	Servituto kodas	Nekilnojamojo turto registre įrašyto ar teritorijų planavimo dokumente nustatyto servituto pavadinimas ir rūšis	Servituto plotas, m²
-	-	-	-

Kopija tikra

Archyvo Klaipėdos girės
vyriausioji specialistė

[Signature]
Vijoleta Urbonienė

2010-07-27

LIETUVOS RESPUBLIKA
VALSTYBĖS ĮMONĖ
REGISTRŲ
CENTRAS

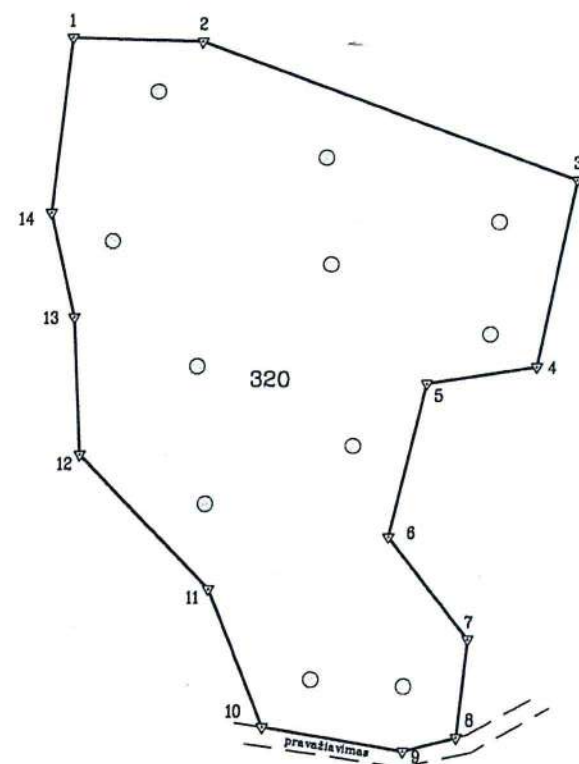
Nr. 78

Dokumenta elektroniniu parašu
pasirašė SALOMĖJA
BUČINSKIENĖ
Data: 2018-10-31 12:59:18
Paskirtis: Žemės sklypo ribos
pažymėtos kadastro žemėlapyje.
Kadastro Nr. 6154/0001:112

Žemės sklypo išdėstymo schema



ŽEMĖS SKLYPO PLANAS M 1:1000

Sklypo plotas 4373 m²

Linijų anotacijų lentelė

Gretimybė	Atstumas
1-2	17.69
2-3	54.18
3-4	26.05
4-5	15.02
5-6	21.53
6-7	17.68
7-8	13.44
8-9	7.46
9-10	19.38
10-11	20.17
11-12	25.49
12-13	18.77
13-14	14.68
14-1	24.07

Valstybinės reikšmės miškų plotų pokyčiai
PRIIMTINIValstybinės miškų tarnybos Miškotvarkos skyriaus
vedėjas Leandras Deltuva

20 14.07.30

Kadastro:	vieta:	Sedos .m	blokas	sklypas
Žemės sklypo kadastro Nr.			6 1 5 4 0 0 0 1	1 1 6

Gatvė, namo Nr.	Proj. skl Nr. 8
Kaimas (miestelis)	Sedos
Seniūnija	Sedos
Miestas (rajonas)	Mažeikių
Apskritis	Telšių

Gretimybė	Gretimio žemės sklypo kadastro Nr.	Pastabos
1-14-1	-	valstybinė žemė

Valstybinės miškų tarnybos
Miškų kontrolės skyriaus
Šiaulių teritorinio poskyrio
vyriausiasis specialistas
Virginijus Gricius

Suderinta 2013-05-21

Su paženklinimais vietovėje žemės sklypo ribomis, aprašytomis . . . 2010 . . m.
. . . 01 . . mėn. 08 d. žemės sklypo paženklinimo-parodymo akte, ir nustatytu plotu sutinku:
Žemės savininkas (naudotojas):LIETUVOS RESPUBLIKA
(vardas, pavardė) (parašas) (data)Nacionalinė žemės tarnybos prie Žemės ūkio ministerijos
. . . Mažeikių miesto (rajono) skyriusPatikrino:
Suderino:
(pareigos) (parašas) (vardas, pavardė) (data)

A.V.



Pareigos	Parašas	Vardas, pavardė	Data
Direktoriaus pav.	<i>[Signature]</i>	Ramūnas Kudžma	2012 11 14
Vykdytojas	<i>[Signature]</i>	Andrius Šatinskis	2012 11 14




Kopija tikra

Žemės sklypo plotas 4373 m²

KOORDINAČIŲ ŽINIARAŠTIS

Duomenys apie žemės sklypo servitutus			
Eilės Nr.	Servituto kodas	Nekilnojamojo turto registre įrašyto ar teritorijų planavimo dokumente nustatyto servituto pavadinimas ir rūšis	Servituto plotas, m²
-	-	-	-

Ištrauka iš Lietuvos Respublikos administracinių nusižengimų kodekso:
112 straipsnis. Nuolatinių žemėnaudos riboženklų sunaikinimas arba sugadinimas
užtraukia baudą nuo septyniasdešimt iki vieno šimto keturiasdešimt eurų.



Kopija tikra

Archyvo Klaipėdos grupės
vyriausioji specialistė

M. Bencius
Vijoleta Urbonienė

2020-04-27

Nr. 78

LIETUVOS RESPUBLIKA
VALSTYBĖS ĮMONĖ
REGISTRŲ
CENTRAS

Dokumenta elektroniniu parašu
pasirašė SALOMĖJA
BUČINSKIENĖ
Data: 2018-10-31 08:02:52
Paskirtis: Žemės sklypo ribos
pažymėtos kadastro žemėlapyje.
Kadastro Nr. 6154/0001:116

$$\begin{array}{r} 381200 \\ + 6229900 \\ \hline \end{array}$$

Gretimybė	Gretimio žemės sklypo kadastro Nr.	Pastabos
1-4	-	Užpilių g.
4-1	-	valstybinė žemė

Audited 2013-05-2

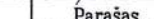

201 5 m. 06 mē


~~Albinas Pa~~

LIETUVOS RESPUBLIKA
(vardas, pavardė) (parašas) (data)

A. V.



Pareigos	Parašas	Vardas, pavardė	Data
Direktoriaus pav.		Ramūnas Kudžma	2012 11 14
Vykdytojas		Andrius Satinskis	2012 11 14



Kopija tikra

Žemės sklypo plotas 3605 m²

KOORDINAČIŲ ŽINIARAŠTIS

Duomenys apie žemės sklypo servitutus			
Eilės Nr.	Servituto kodas	Nekilnojamojo turto registre įrašyto ar teritorijų planavimo dokumente nustatyto servituto pavadinimas ir rūšis	Servituto plotas, m²
-	-	-	-

Ištrauka iš Lietuvos Respublikos administracinių nusižengimų kodekso:
112 straipsnis. Nuolatinių žemėnaudos riboženklų sunaikinimas arba sugadinimas
užtraukia baudą nuo septyniasdešimt iki vieno šimto keturiasdešimt eurų.





ŽEMĖS SKLYPO PLANAS M 1:5000
Sklypo plotas 352895m²

Kadastras:	vietovė	Seda mst.	blokas				sklypas						
Žemės sklypo kadastras Nr.			6	1	5	4	0	0	0	1	0	1	0

Galvė, namo Nr.	Skl.Nr.1
Kaimas (miestelis)	Sedos
Seniūnija	Sedos
Miestas (rajonas)	Možeikių
Apskritis	Telšių

Gretimybė	Gretimų žemės sklypo kadastro Nr.	Pastabos
1-16		up. Varduva
18-30		VZF
30-39		up. Varduva
39-51		VZF
51-62		up. Varduva
62-91		VZF
91-167		up. Varduva
167-168		VZF
168-170	6154/0001:0078	Sklypas geodeziškai pamatuotas
170-199		VZF
199-200	6154/0001:0077	Sklypas geodeziškai pamatuotas
200-247		VZF
247-258		Užpliių g.
258-341		VZF
341-360	6154/0001:0091	Sklypas geodeziškai pamatuotas
360-1		VZF

Linijų anotacijų lentelė	79-80	8.55	160-161	13.17	241-242	65.57	322-323	52.67	
Gretimybė	Atstumas								
1-2	13.73	80-81	12.53	161-162	17.89	242-243	46.15	323-324	29.79
2-3	34.48	81-82	13.53	162-163	16.73	243-244	8.57	324-325	43.09
3-4	15.32	82-83	11.95	163-164	14.09	244-245	27.33	325-326	30.72
4-5	21.49	83-84	28.74	164-165	27.72	245-246	40.04	326-327	20.32
5-6	27.34	84-85	24.66	165-166	16.44	246-247	30.99	327-328	24.29
6-7	30.62	85-86	19.43	166-167	19.58	247-248	7.27	328-329	20.86
7-8	20.39	86-87	20.68	167-168	129.96	248-249	41.79	329-330	52.64
8-9	11.26	87-88	29.45	168-169	71.22	249-250	28.14	330-331	31.43
9-10	17.96	88-89	11.06	169-170	12.85	250-251	29.72	331-332	26.42
10-11	8.36	89-90	6.78	170-171	29.97	251-252	20.22	332-333	31.61
11-12	13.09	90-91	6.00	171-172	52.83	252-253	53.81	333-334	46.47
12-13	17.54	91-92	14.69	172-173	33.83	253-254	65.00	334-335	17.36
13-14	11.45	92-93	21.50	173-174	79.30	254-255	23.89	335-336	43.67
14-15	19.38	93-94	39.08	174-175	33.48	255-256	79.94	336-337	9.80
15-16	26.79	94-95	29.10	175-176	49.80	256-257	43.86	337-338	28.54
16-17	21.11	95-96	14.22	176-177	25.54	257-258	11.29	338-339	20.29
17-18	9.79	96-97	10.84	177-178	22.02	258-259	65.25	339-340	15.28
18-19	12.79	97-98	12.20	178-179	37.22	259-260	46.91	340-341	38.36
19-20	23.72	98-99	13.44	179-180	18.26	260-261	71.96	341-342	28.20
20-21	13.41	99-100	9.06	180-181	22.77	261-262	33.38	342-343	18.29
21-22	23.74	100-101	14.71	181-182	10.91	262-263	26.04	343-344	45.93
22-23	22.44	101-102	22.30	182-183	19.70	263-264	17.23	344-345	8.46
23-24	22.39	102-103	19.07	183-184	15.06	264-265	13.99	345-346	15.19
24-25	21.10	103-104	38.02	184-185	6.52	265-266	12.58	346-347	9.77
25-26	28.83	104-105	33.39	185-186	6.68	266-267	27.02	347-348	7.28
26-27	14.65	105-106	18.71	186-187	15.27	267-268	23.56	348-349	14.77
27-28	19.34	106-107	38.79	187-188	9.25	268-269	8.13	349-350	13.00
28-29	22.09	107-108	23.17	188-189	10.37	269-270	14.94	350-351	24.65
29-30	6.62	108-109	18.67	189-190	8.95	270-271	48.50	351-352	20.34
30-31	23.45	109-110	14.28	190-191	11.86	271-272	25.68	352-353	31.17
31-32	20.81	110-111	20.89	191-192	22.32	272-273	23.79	353-354	12.83
32-33	45.21	111-112	18.64	192-193	12.58	273-274	38.25	354-355	17.55
33-34	27.96	112-113	23.87	193-194	11.34	274-275	40.38	355-356	13.87
34-35	14.52	113-114	14.51	194-195	60.03	275-276	53.94	356-357	9.69
35-36	20.85	114-115	10.24	195-196	116.49	276-277	17.87	357-358	16.85
36-37	39.01	115-116	26.85	196-197	83.55	277-278	27.34	358-359	15.43
37-38	28.19	116-117	17.91	197-198	28.42	278-279	43.81	359-360	24.79
38-39	25.48	117-118	12.42	198-199	29.64	279-280	39.31	360-1	8.07
39-40	14.03	118-119	12.75	199-200	17.65	280-281	28.82		
40-41	9.24	119-120	10.21	200-201	55.42	281-282	9.94		
41-42	50.49	120-121	18.79	201-202	23.59	282-283	27.55		
42-43	16.17	121-122	27.61	202-203	16.40	283-284	23.73		
43-44	52.39	122-123	27.17	203-204	83.96	284-285	24.16		
44-45	15.72	123-124	18.77	204-205	18.55	285-286	11.03		
45-46	33.03	124-125	12.30	205-206	25.87	286-287	26.74		
46-47	25.65	125-126	19.08	206-207	11.59	287-288	39.33		
47-48	13.17	126-127	25.54	207-208	50.47	288-289	23.98		
48-49	15.99	127-128	14.45	208-209	31.89	289-290	11.17		
49-50	20.69	128-129	22.67	209-210	27.77	290-291	21.90		
50-51	3.12	129-130	12.93	210-211	22.61	291-292	23.85		
51-52	29.57	130-131	14.37	211-212	46.28	292-293	13.10		
52-53	8.43	131-132	21.36	212-213	23.43	293-294	18.17		
53-54	5.66	132-133	18.63	213-214	33.02	294-295	29.85		
54-55	23.34	133-134	3.71	214-215	22.32	295-296	13.24		
55-56	17.66	134-135	8.05	215-216	31.67	296-297	30.39		
56-57	12.68	135-136	22.71	216-217	43.38	297-298	9.29		
57-58	9.82	136-137	27.06	217-218	31.09	298-299	23.23		
58-59	18.05	137-138	36.33	218-219	11.14	299-300	35.64		
59-60	22.99	138-139	10.39	219-220	54.34	300-301	14.23		
60-61	19.47	139-140	14.05	220-221	29.86	301-302	18.32		
61-62	17.98	140-141	56.07	221-222	59.10	302-303	22.07		
62-63	19.85	141-142	37.32	222-223	23.71	303-304	48.58		
63-64	16.59	142-143	33.82	223-224	13.33	304-305	38.95		
64-65	16.31	143-144	25.99	224-225	25.38	305-306	23.23		
65-66	16.39	144-145	16.69	225-226	18.69	306-307	27.11		
66-67	27.18	145-146	21.77	226-227	34.28	307-308	32.54		
67-68	17.42	146-147	17.87	227-228	18.02	308-309	45.39		
68-69	27.94	147-148	13.75	228-229	40.60	309-310	104.64		
69-70	22.65	148-149	11.65	229-230	34.41	310-311	37.69		
70-71	18.27	149-150	6.37	230-231	34.78	311-312	45.45		
71-72	30.78	150-151	8.16	231-232	53.22	312-313	18.39		
72-73	19.69	151-152	5.21	232-233	43.89	313-314	32.23		
73-74	23.84	152-153	20.87	233-234	19.27	314-315	27.70		
74-75	20.71	153-154	8.92	234-235	106.66	315-316	29.32		
75-76	21.43	154-155	25.88	235-236	61.81	316-317	34.17		
76-77	19.56	155-156	41.29	236-237	30.37	317-318	24.11		
77-78	21.40	156-157	13.80	237-238	28.33	318-319	14.27		
78-79	12.17	157-158	16.40	238-239	17.74	319-320	32.50		
		158-159	29.68	239-240	71.00	320-321	27.40		
		159-160	16.58	240-241	25.08	321-322	49.10		

Valstybinės reikšmės miškų plotų pakeitimai
PRIIMTINI
Valstybinės miškų tarnybos Miškotvarkos skyriaus
vedėjas Leandras Deltuva
2014.07.30

Su pagal 2011 m. 02 mėn. 15 d. atliktą žemės sklypo ribų pažėklinimą-parodymą
parengtame žemės sklypo plane išbraižytomis ribomis ir apskaičiuotu žemės sklypo plotu sutinku

LIETUVOS RESPUBLIKA
(žemės sklypo savininko (esamo arba būsimojo) vardas, pavardė) (parašas) (data)

Nacionalinės žemės tarnybos prie Žemės ūkio ministerijos Možeikių ... skyrius
Patikrinęs: ...
Suderinta: ... (parašas) (vardas, pavardė) (data)

PRITARIU
Kultūros paveldo departamento prie
Kultūros ministerijos Telšių teritorinio padalinio vyriausioji specialistė
Loreta Baryšienė
2013 m. 05.21 d.

Valstybinės miškų tarnybos
Miškų kontrolės skyriaus
Siaulų teritorinio poskyrio
vyriausiasis specialistas
Virginijus Gricius
Suderinta 2013-05-21

Pareigos	Vardas, pavardė	Parašas	Data
Direktorius pav.	Ramūnas Kudžma		2012-11-14
Matininkas	Andrius Satinskis		2012-11-14
Matininko kvalifikacijos pažymėjimo Nr.2M-M-928			



Kopija tikra

ŽEMĖS SKLYPO PLANAS M 1:5000

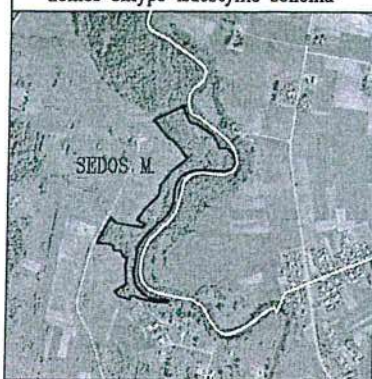
Žemės sklypo plotas 352895 m²

Žemės sklypo kadastro numeris:	kodas				blokas				sklypas			
	6	1	5	4	0	0	0	1	0	1	0	8

KOORDINAČIŲ ŽINIARAŠTIS

Koordinatinių sistema: LKS-94																							
Taško Nr.	Kodas	X	Y	Taško Nr.	Kodas	X	Y	Taško Nr.	Kodas	X	Y	Taško Nr.	Kodas	X	Y	Taško Nr.	Kodas	X	Y	Taško Nr.	Kodas	X	Y
1	R	6229413.83	380370.26	64	R	6230212.16	380714.40	127	R	6229803.04	381238.95	200	R	6229814.67	381193.67	273	R	6230026.00	380862.86	317	R	6229685.62	380556.86
2	R	6229427.28	380373.02	65	R	6230216.16	380730.21	128	R	6229795.35	381226.72	201	R	6229817.82	381249.00	274	R	6230025.20	380824.62	318	R	6229691.49	380533.48
3	R	6229461.73	380374.51	66	R	6230219.85	380746.18	129	R	6229777.50	381212.74	202	R	6229837.16	381262.51	275	R	6230043.78	380788.77	319	R	6229684.70	380520.93
4	R	6229476.19	380369.45	67	R	6230224.04	380773.04	130	R	6229765.29	381208.48	203	R	6229834.11	381278.62	276	R	6230001.98	380754.67	320	R	6229652.36	380517.69
5	R	6229497.32	380365.51	68	R	6230222.76	380790.41	131	R	6229753.16	381200.78	204	R	6229908.17	381318.17	277	R	6229984.62	380758.91	321	R	6229624.96	380517.79
6	R	6229524.22	380360.62	69	R	6230225.13	380818.25	132	R	6229735.44	381188.86	205	R	6229921.41	381305.18	278	R	6229969.32	380781.57	322	R	6229577.03	380507.15
7	R	6229554.84	380361.06	70	R	6230228.16	380840.70	133	R	6229717.69	381183.19	206	R	6229902.34	381287.70	279	R	6230008.66	380800.85	323	R	6229548.49	380462.88
8	R	6229575.20	380359.89	71	R	6230230.62	380858.80	134	R	6229714.03	381183.79	207	R	6229891.00	381285.32	280	R	6230004.76	380839.97	324	R	6229518.71	380462.02
9	R	6229586.22	380362.20	72	R	6230235.44	380889.20	135	R	6229706.70	381180.47	208	R	6229848.10	381258.73	281	R	6229992.81	380866.20	325	R	6229478.79	380478.25
10	R	6229601.28	380371.99	73	R	6230227.89	380907.39	136	R	6229684.16	381177.73	209	R	6229870.18	381235.72	282	R	6229983.28	380863.36	326	R	6229459.83	380502.42
11	R	6229608.99	380375.22	74	R	6230218.90	380929.47	137	R	6229657.11	381178.35	210	R	6229895.80	381246.43	283	R	6229966.04	380841.87	327	R	6229459.96	380522.74
12	R	6229616.69	380385.81	75	R	6230203.54	380943.36	138	R	6229632.82	381205.36	211	R	6229918.26	381243.84	284	R	6229974.23	380819.60	328	R	6229449.38	380544.60
13	R	6229628.30	380398.96	76	R	6230182.94	380949.25	139	R	6229622.43	381205.36	212	R	6229945.02	381206.08	285	R	6229958.25	380801.48	329	R	6229428.67	380547.07
14	R	6229636.43	380407.02	77	R	6230169.59	380963.55	140	R	6229609.18	381210.03	213	R	6229966.93	381214.37	286	R	6229947.25	380800.72	330	R	6229431.43	380494.50
15	R	6229652.02	380418.54	78	R	6230155.01	380979.22	141	R	6229560.27	381182.61	214	R	6229984.60	381186.47	287	R	6229932.64	380823.11	331	R	6229424.73	380463.79
16	R	6229674.24	380433.50	79	R	6230156.15	380991.34	142	R	6229526.76	381166.18	215	R	6230002.45	381199.87	288	R	6229905.07	380795.06	332	R	6229399.09	380470.15
17	R	6229680.34	380453.71	80	R	6230151.11	380998.25	143	R	6229493.08	381163.16	216	R	6229985.52	381226.63	289	R	6229906.86	380771.17	333	R	6229367.50	380469.00
18	R	6229682.71	380463.21	81	R	6230154.55	381010.30	144	R	6229467.35	381166.84	217	R	6229949.74	381251.15	290	R	6229903.13	380760.64	334	R	6229354.56	380513.63
19	R	6229690.00	380473.72	82	R	6230161.36	381021.99	145	R	6229454.36	381177.32	218	R	6229927.24	381272.60	291	R	6229882.86	380768.93	335	R	6229338.16	380507.94
20	R	6229705.46	380491.71	83	R	6230154.69	381031.90	146	R	6229436.84	381190.24	219	R	6229930.42	381283.28	292	R	6229869.89	380748.91	336	R	6229340.67	380464.34
21	R	6229718.61	380494.35	84	R	6230158.92	381060.33	147	R	6229423.29	381201.89	220	R	6229960.29	381328.68	293	R	6229879.94	380740.51	337	R	6229330.89	380463.69
22	R	6229739.99	380504.66	85	R	6230166.82	381083.69	148	R	6229416.19	381213.66	221	R	6229981.10	381350.10	294	R	6229885.66	380723.26	338	R	6229306.89	380479.13
23	R	6229759.73	380515.33	86	R	6230178.13	381099.49	149	R	6229411.31	381224.24	222	R	6230002.16	381405.32	295	R	6229911.85	380737.59	339	R	6229286.60	380479.31
24	R	6229780.59	380523.46	87	R	6230195.16	381111.23	150	R	6229404.97	381224.88	223	R	6230014.67	381425.46	296	R	6229924.56	380733.89	340	R	6229271.41	380477.62
25	R	6229800.80	380529.51	88	R	6230212.77	381134.83	151	R	6229397.74	381221.10	224	R	6230027.70	381428.27	297	R	6229948.69	380752.37	341	R	6229239.46	380456.39
26	R	6229829.26	380534.13	89	R	6230222.75	381130.07	152	R	6229396.09	381226.04	225	R	6230050.30	381416.73	298	R	6229957.54	380749.56	342	R	6229224.11	380432.73
27	R	6229837.21	380521.83	90	R	6230228.86	381127.13	153	R	6229404.20	381245.27	226	R	6230063.06	381403.07	299	R	6229974.00	380733.17	343	R	6229232.05	380416.25
28	R	6229854.05	380531.35	91	R	6230233.80	381130.54	154	R	6229403.09	381254.12	227	R	6230077.62	381372.04	300	R	6229952.36	380704.85	344	R	6229275.95	380429.76
29	R	6229851.93	380509.36	92	R	6230228.70	381144.32	155	R	6229396.36	381279.11	228	R	6230076.95	381354.03	301	R	6229958.11	380691.83	345	R	6229283.94	380426.97
30	R	6229849.43	380503.23	93	R	6230211.44	381157.14	156	R	6229368.93	381309.97	229	R	6230040.19	381336.80	302	R	6229973.03	380685.21	346	R	6229289.53	380412.85
31	R	6229870.65	380513.22	94	R	6230180.26	381180.70	157	R	6229360.75	381321.09	230	R	6230020.03	381308.91	303	R	6229989.83	380670.89	347	R	6229296.44	380405.95
32	R	6229886.26	380526.98	95	R	6230165.82	381205.97	158	R	6229349.42	381332.95	231	R	6230038.74	381279.59	304	R	6229946.56	380648.81	348	R	6229303.46	380404.04
33	R	6229911.83	380564.27	96	R	6230162.37	381219.76	159	R	6229335.31	381359.06	232	R	6230081.11	381247.39	305	R	6229921.21	380619.24	349	R	6229317.89	380407.17
34	R	6229924.25	380589.32	97	R	623015																	

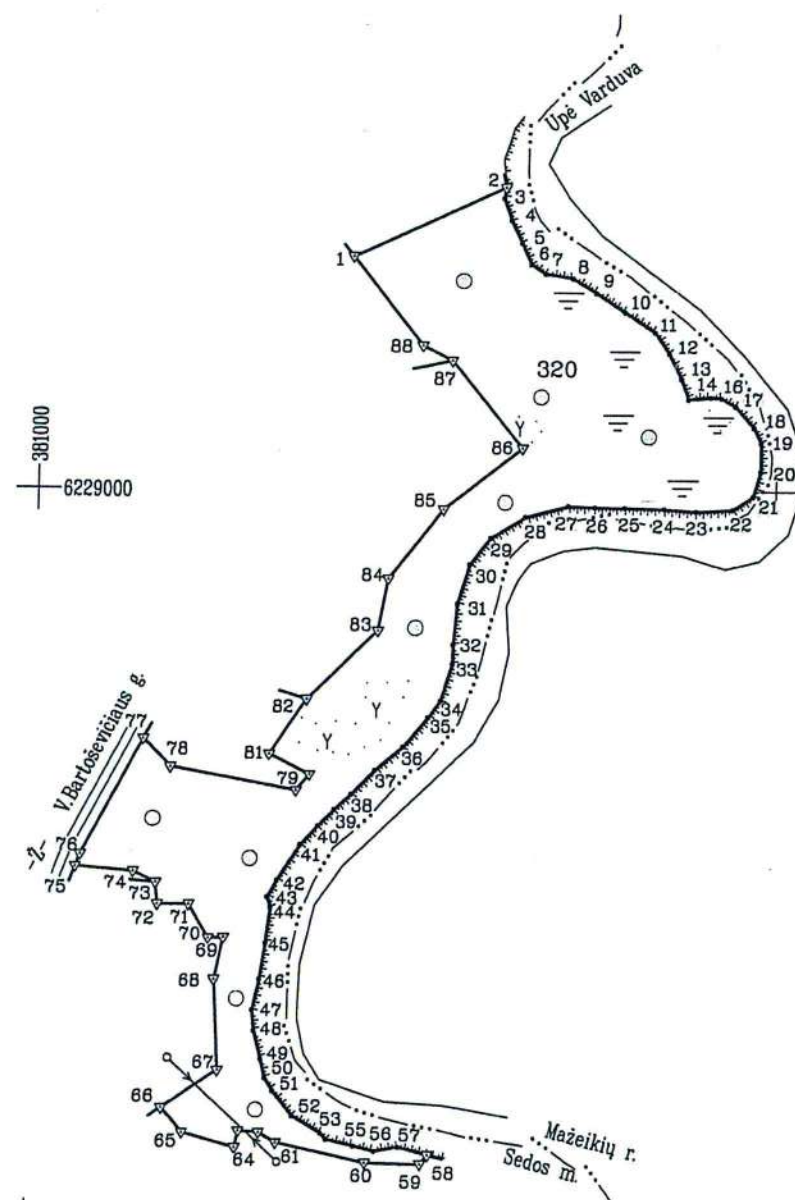
Žemės sklypo išdėstymo schema



ŽEMĖS SKLYPO PLANAS M 1:5000

Sklypo plotas 61834 m²

Linijų anotacijų lentelė		
Gretimybė	Atstumas	
1-2	112.82	
2-3	7.72	
3-4	15.64	
4-5	16.85	
5-6	16.16	
6-7	11.58	
7-8	18.68	
8-9	18.63	
9-10	23.66	
10-11	24.61	
11-12	17.13	
12-13	19.62	
13-14	14.68	
14-15	14.93	
15-16	7.42	
16-17	11.38	
17-18	18.99	
18-19	11.82	
19-20	19.72	
20-21	17.68	
21-22	16.55	
22-23	24.72	
23-24	21.66	
24-25	26.48	
25-26	20.45	
26-27	17.70	
27-28	29.69	
28-29	27.89	
29-30	22.75	
30-31	27.99	
31-32	27.93	
32-33	13.23	
33-34	26.32	
34-35	14.16	
35-36	25.91	
36-37	24.87	
37-38	22.54	
38-39	15.73	
39-40	15.47	
40-41	17.48	
41-42	28.82	
42-43	12.84	
43-44	7.34	
44-45	24.71	
45-46	24.86	
46-47	21.38	
47-48	14.13	
48-49	20.00	
49-50	13.26	
50-51	10.15	
51-52	21.83	
52-53	22.62	
53-54	6.06	
54-55	19.29	
55-56	14.22	
56-57	16.23	
57-58	20.81	
58-59	8.00	
59-60	37.10	
60-61	62.54	
61-62	13.75	
62-63	13.82	
63-64	11.61	
64-65	37.41	
65-66	22.16	
66-67	45.81	
67-68	61.83	
68-69	29.08	
69-70	10.34	
70-71	26.70	
71-72	21.50	
72-73	15.01	
73-74	16.89	
74-75	39.37	
75-76	9.07	
76-77	89.08	
77-78	26.63	
78-79	87.52	
79-80	14.14	
80-81	30.97	
81-82	45.05	
82-83	66.87	
83-84	35.99	
84-85	60.06	
85-86	67.60	
86-87	77.03	
87-88	22.89	
88-1	76.95	



Valstybinės reikšmės miškų plotų pokyčiai
 PRIIMTINI
 Valstybinės miškų tarnybos Miškotvarkos skyriaus
 vedėjas Leandras Deltuva
 20 14-07-30

Kadastras:	vieta:	Sedos m.	blokas	sklypas
Žemės sklypo kadastro Nr.	6	1	5	4

Gatvė, namo Nr.	Proj. skl. Nr. 5
Kaimas (miestelis)	Sedos
Seniūnija	Sedos
Miestas (rajonas)	Mažeikių
Apskritis	Telsių

Gretimybė	Gretimų žemės sklypo kadastro Nr.	Pastabos
1-2, 58-66	-	Valstybinė žemė
73-82	-	Upė Varduva
2-58	-	-
66-73	6154/0001:74	-
82-87	6154/0001:70	-
87-1	6154/0001:78	-

Valstybinės miškų tarnybos
 Miškų kontrolės skyriaus
 Šiaulių teritorinio poskyrio
 vyriausiasis specialistas
 Virginijus Gricius

Suderinta 2013-05-21

Su paženklinimais vietovėje žemės sklypo ribomis, aprašytomis . . . 2010 . . . m.
 . . . 01 . . . mėn. 08 d. žemės sklypo paženklinimo-parodymo akte, ir nustatytu plotu sutinku:
 Žemės savininkas (naudotojas):

LIETUVOS RESPUBLIKA
 (vardas, pavardė) (parašas) (data)

Nacionalinė žemės tarnybos prie Žemės ūkio ministerijos
 . . . Mažeikių miesto (rajono) skyrius

Patikrino:
 Suderino:
 (pareigos) (parašas) (vardas, pavardė) (data)

A.V.



Pareigos	Parašas	Vardas, pavardė	Data
Direktoriaus pav.		Ramūnas Kudžma	2012 11 14
Vykdytojas		Andrius Šatinskis	2012 11 14



Kopija tikra

ŽEMĖS SKLYPO PLANAS M 1:5000

Žemės sklypo plotas 61834 m²

Žemės sklypo kadastro numeris:	kodas				blokas				sklypas			
	6	1	5	4	0	0	0	1				

KOORDINAČIŲ ŽINIARAŠTIS

Koordinačių sistema: LKS-94							
Taško Nr.	Kodas	X	Y	Taško Nr.	Kodas	X	Y
1	R	6229159.01	381211.32	36	R	6228824.33	381250.97
2	R	6229206.29	381313.76	37	R	6228808.15	381232.08
3	R	6229198.66	381312.57	38	R	6228791.69	381216.68
4	R	6229183.91	381317.77	39	R	6228781.11	381205.04
5	R	6229168.70	381325.01	40	R	6228770.07	381194.21
6	R	6229154.09	381331.92	41	R	6228757.06	381182.53
7	R	6229147.64	381341.54	42	R	6228732.77	381167.01
8	R	6229144.66	381359.98	43	R	6228721.47	381160.91
9	R	6229134.87	381375.83	44	R	6228714.43	381162.99
10	R	6229121.84	381395.58	45	R	6228689.89	381160.11
11	R	6229108.20	381416.07	46	R	6228665.31	381156.36
12	R	6229094.16	381425.89	47	R	6228644.43	381151.77
13	R	6229076.54	381434.53	48	R	6228630.37	381153.19
14	R	6229062.69	381439.34	49	R	6228611.04	381158.34
15	R	6229064.18	381454.20	50	R	6228598.18	381161.56
16	R	6229063.55	381461.59	51	R	6228589.62	381167.01
17	R	6229057.91	381471.47	52	R	6228572.63	381180.72
18	R	6229043.85	381484.24	53	R	6228561.22	381200.25
19	R	6229033.23	381489.42	54	R	6228556.67	381204.25
20	R	6229013.51	381489.42	55	R	6228552.43	381223.07
21	R	6228996.52	381484.54	56	R	6228548.99	381236.87
22	R	6228987.40	381470.73	57	R	6228551.77	381252.86
23	R	6228986.08	381446.05	58	R	6228546.65	381273.03
24	R	6228987.76	381424.46	59	R	6228540.50	381267.91
25	R	6228988.41	381397.99	60	R	6228541.34	381230.82
26	R	6228988.55	381377.54	61	R	6228554.58	381169.70
27	R	6228989.33	381359.86	62	R	6228561.54	381157.84
28	R	6228981.82	381331.14	63	R	6228562.44	381144.05
29	R	6228967.11	381307.44	64	R	6228551.07	381141.72
30	R	6228948.90	381293.81	65	R	6228561.13	381105.69
31	R	6228922.05	381285.92	66	R	6228577.84	381091.14
32	R	6228894.22	381283.56	67	R	6228603.50	381129.09
33	R	6228880.99	381283.46	68	R	6228665.23	381125.59
34	R	6228855.85	381275.68	69	R	6228693.70	381131.43
35	R	6228844.36	381267.41	70	R	6228693.31	381121.10

ŽEMĖS SKLYPO CENTRO KOORDINATĖS

Koordinačių sistema		Koordinatės X/Y	
Valstybinė LKS-1994		X=6228915 Y=381261	
Žiniaraštį sudarė:		2M-M-926	2012-11-14
v. pavardė		kval. paž. nr.	parašas data

Ištrauka iš Lietuvos Respublikos administracinių nusižengimų kodekso:
112 straipsnis. Nuolatinių žemėnaudos riboženklų sunaikinimas arba sugadinimas
užtraukia baudą nuo septyniasdešimt iki vieno šimto keturiasdešimt eurų.




Duomenys apie žemės sklypui nustatytas specialiąsias žemės naudojimo sąlygas			
Eilės Nr.	Specialiosios žemės naudojimo sąlygos kodas	Specialiosios žemės naudojimo sąlygos pavadinimas	Teritorijos, kurioje turi būti taikoma specialioji žemės naudojimo sąlyga, plotas, m²
1	6	VI. Elektros linijų apsaugos zonos	186
2	26	XXVI. Miško naudojimo apribojimai	61834
3	63	XXIX. Paviršinio vandens telkinių apsaugos zonos	9414
4	64	XXIX. Paviršinio vandens telkinių pakrantės apsaugos juostos	9414

Duomenys apie žemės sklypo servitutus			
Eilės Nr.	Servituto kodas	Nekilnojamojo turto registre įrašyto ar teritorijų planavimo dokumente nustatyto servituto pavadinimas ir rūšis	Servituto plotas, m²
-	-	-	-

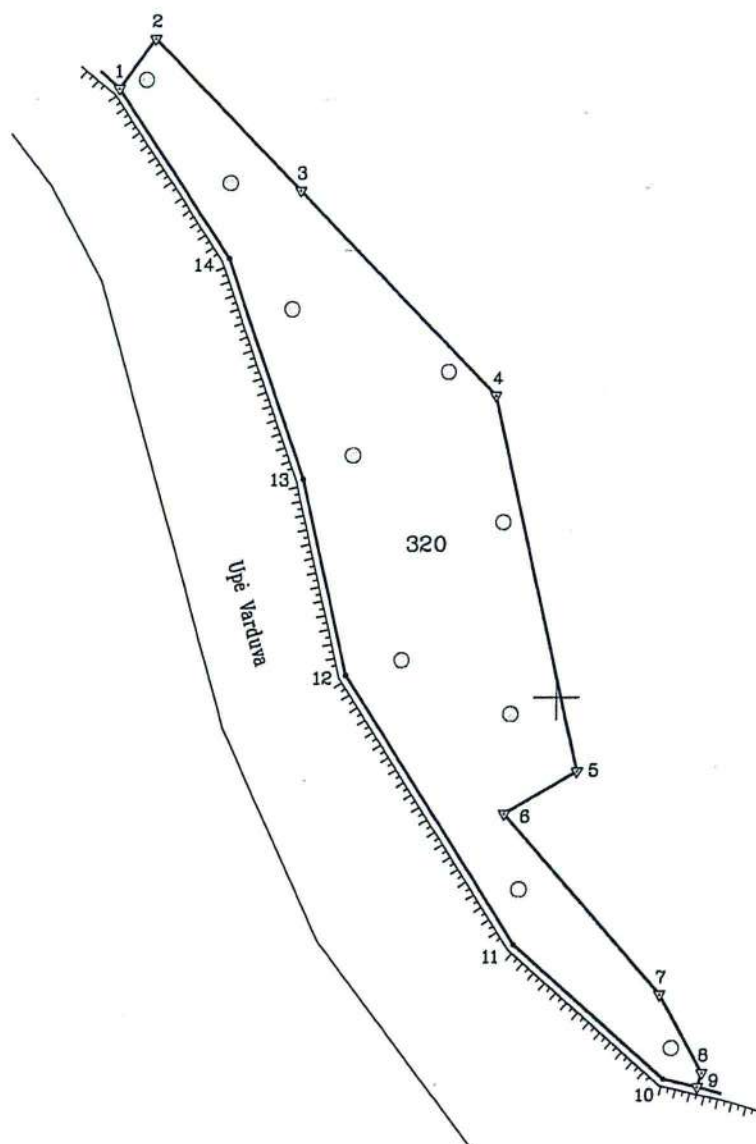


Žemės sklypo išdėstymo schema



ŽEMĖS SKLYPO PLANAS M 1:1000 Sklypo plotas 2760 m²

381100
6227900



Linijų anotacijų lentelė	
Gretimybė	Atstumas
1-2	8.42
2-3	28.72
3-4	38.57
4-5	52.53
5-6	11.32
6-7	32.40
7-8	12.23
8-9	2.00
9-10	4.80
10-11	27.27
11-12	43.18
12-13	27.46
13-14	31.93
14-1	27.69

Valstybinės reikšmės miškų plotų pokyčiai
PRIIMTINI
Valstybinės miškų tarnybos Miškotvarkos skyriaus
vedėjas Leandras Deltuva
20 14.07.30

Kadastro:	vielovė	Sedos .m.....	blokas	sklypas
Žemės sklypo kadastro Nr.		6 1 5 4 0 0 0 1		114

Gatvė, namo Nr.	Proj. skl. Nr. 15
Kaimas (miestelis)	Sedos
Seniūnija	Sedos
Miestas (rajonas)	Mažeikių
Apskritis	Telšių

Gretimybė	Gretimo žemės sklypo kadastro Nr.	Pastabos
1-9	-	Valstybinė žemė
9-1	-	Upė Varduva

Valstybinės miškų tarnybos
Miškų kontrolės skyriaus
Siaulų teritorinio poskyrio
vyriausiasis specialistas
Virgilijus Griekas

Suderinta 2013-05-21

Su paženklinimais vietovėje žemės sklypo ribomis, aprašytomis . . . 2010 . . . m.
. . . 01 . . . mėn. 08 d. žemės sklypo paženklinimo-parodymo akte, ir nustatytu plotu sutinku:
Žemės savininkas (naudotojas):

LIETUVOS RESPUBLIKOS
(vardas, pavardė) (parašas) (data)

Nacionalinė žemės tarnybos prie Žemės ūkio ministerijos
. . . Mažeikių miesto (rajo) skyrius
Patikrino:
Suderino:
(pareigos) (parašas) (vardas, pavardė) (data)
A.V.



Pareigos	Parašas	Vardas, pavardė	Data
Direktorius pav.		Ramūnas Kudžma	2012 11 14
Vykdytojas		Andrius Šatinskis	2012 11 14



Kopija tikra

Žemės sklypo plotas 2760 m²

KOORDINAČIŲ ŽINIARAŠTIS

Duomenys apie žemės sklypo servitutus			
Eilės Nr.	Servituto kodas	Nekilnojamojo turto registre įrašyto ar teritorijų planavimo dokumente nustatyto servituto pavadinimas ir rūšis	Servituto plotas, m²
-	-	-	-

Ištrauka iš Lietuvos Respublikos administracinių nusižengimų kodekso:
112 straipsnis. Nuolatinių žemėnaudos riboženklų sunaikinimas arba sugadinimas
užtraukia baudą nuo septyniasdešimt iki vieno šimto keturiasdešimt eurų.





ŽEMĖS SKLYPO PLANAS M 1:500

Sklypo plotas 1274 m²

Kadastras:	vietovė	Sėdos .m.....	blokas	sklypas
Žemės sklypo kadastras Nr.			6 1 5 4 0 0 0 1	1 0

Gatvė, namo Nr.	Proj. skl. Nr. 13
Kaimas (miestelis)	Sedos
Seniūnija	Sedos
Miestas (rajonas)	Mažeikių
Apskritis	Telšių

Gretimybė	Gretimų žemės sklypo kadastro Nr.	Pastabos
1-6-1	-	valstybinė žemė

Valstybinės miškų tarnybos
Miškų kontrolės skyriaus
Šiaulių teritorinio poskyrio
vyriausiasis specialistas
Virginijus Griclus

Suderinta 2013-05-21

Su paženklinimais vietovėje žemės sklypo ribomis, aprašytomis . . . 2012 . . . m.
. . . 11 . . . mėn. 14 d. žemės sklypo paženklinimo-parodymo akte, ir nustatytu plotu sutinku:
Žemės savininkas (naudotojas):

LIETUVOS RESPUBLIKA
(vardas, pavardė) (parašas) (data)

Nacionalinė žemės tarnybos prie Žemės ūkio ministerijos
Mažeikių miesto (raiono) skyrius
Patikrino:
Suderino:
(pareigos) (parašas) (vardas, pavardė) (data)
A.V.



Pareigos	Parašas	Vardas, pavardė	Data
Direktorius pav.	<i>[Signature]</i>	Ramūnas Kudžma	2012 11 14
Vykdytojas	<i>[Signature]</i>	Andrius Šatinskis	2012 11 14



Valstybinės reikšmės miškų plotų pokyčiai
PRIIMTINI
Valstybinės miškų tarnybos Miškotvarkos skyriaus
vedėjas Leandras Deltuva *[Signature]*
20 14-07-30

[Signature] Kopija tikra

Žemės sklypo plotas 1274 m²

KOORDINAČIŲ ŽINIARAŠTIS

Duomenys apie žemės sklypo servitutus			
Eilės Nr.	Servituto kodas	Nekilnojamojo turto registre įrašyto ar teritorijų planavimo dokumente nustatyto servituto pavadinimas ir rūšis	Servituto plotas, m²
-	-	-	-

Kopija tikra

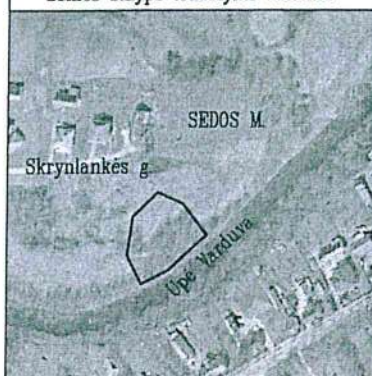
Archyvo Klaipėdos grupės
vyriausioji specialistė

Violeta Urbonienė
Violeta Urbonienė

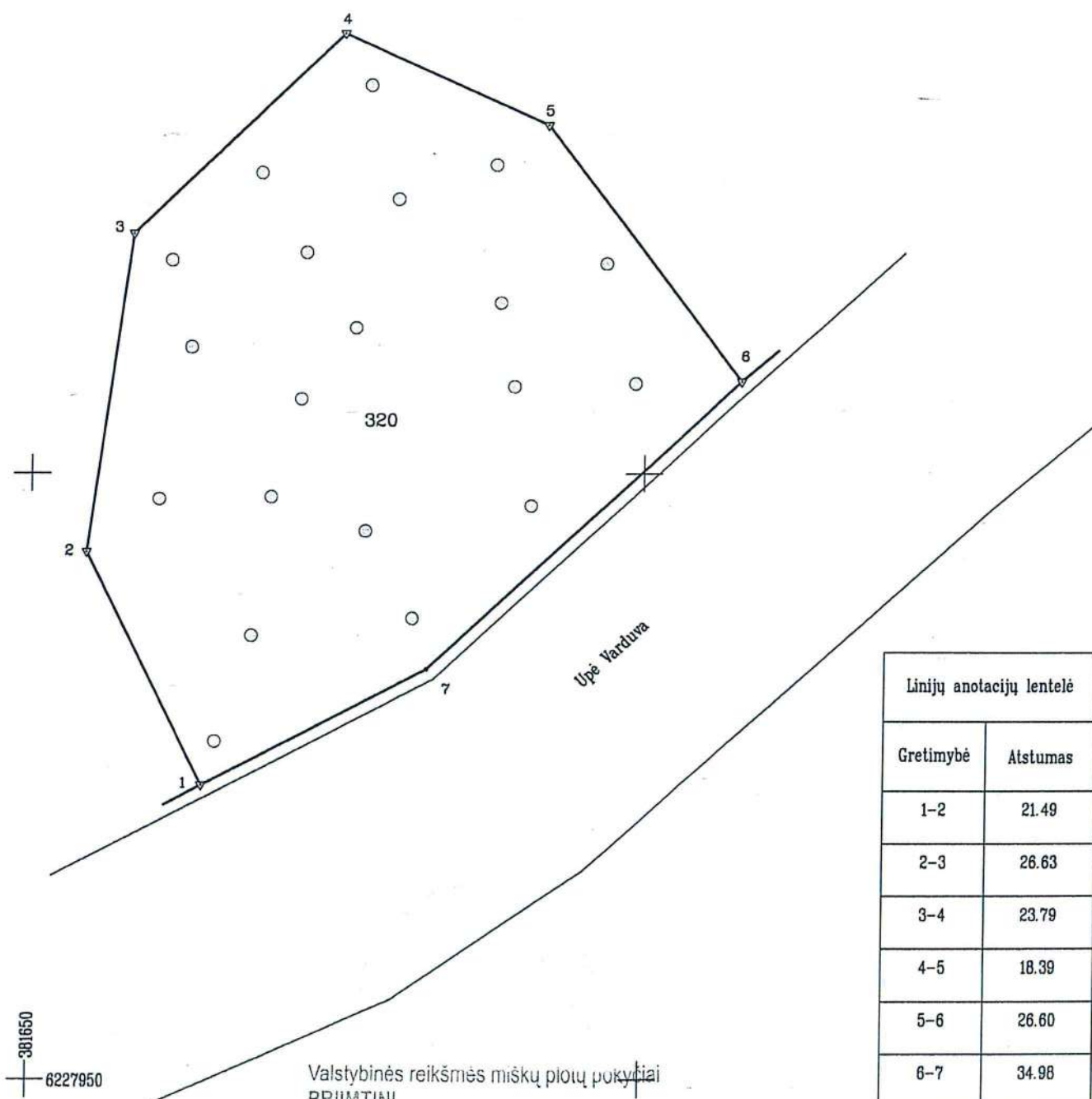
2020-07-27

LIETUVOS RESPUBLIKA
KLAIPĖDOS M. SAVIVALDYBĖS IMONĖ
REGISTRŲ
CENTRAS
Nr. 78

Žemės sklypo išdėstymo schema



ŽEMĖS SKLYPO PLANAS M 1:500 Sklypo plotas 1993 m²



381650
6227950

Valstybinės reikšmės miškų plotų pokyčiai
PRIIMTINI
Valstybinės miškų tarnybos Miškotvarkos skyriaus
vedėjas Leandras Deltuva
20 14.07 - 30

Linijų anotacijų lentelė	
Gretimybė	Atstumas
1-2	21.49
2-3	26.63
3-4	23.79
4-5	18.39
5-6	26.60
6-7	34.98
7-1	20.67

Kadastro:	vietovė	Sedos .m.	blokas	sklypas
Žemės sklypo kadastro Nr.		6 1 5 4 0 0 0 1		110

Galvė, namo Nr.	Proj. skl. Nr. 12
Kaimas (miestelis)	Sedos
Seniūnija	Sedos
Miestas (rajonas)	Mažeikių
Apskritis	Telsių

Gretimybė	Gretimo žemės sklypo kadastro Nr.	Pastabos
1-6	-	Valstybinė žemė
6-1	-	Upė Varduva

Valstybinės miškų tarnybos
Miškų kontrolės skyriaus
Šlaunų teritorinio poskyrio
vyriausiasis specialistas
Virginijus Gricius

Suderinta 2013-05-21

Su paženklintomis vietovėje žemės sklypo ribomis, aprašytais . . 2012 . . . m.
. . 02 . . . mėn. 23 d. žemės sklypo paženklinio-parodymo akte, ir nustatytu plotu sutinku:
Žemės savininkas (naudotojas):

LIETUVOS RESPUBLIKA (parašas) (data)
(vardas, pavardė)

Nacionalinė žemės tarnybos prie Žemės ūkio ministerijos
. . . Mažeikių miesto (rajono) skyrius
Patikrino:
Suderino:
(pareigos) (parašas) (vardas, pavardė) (data)
A.V.



Pareigos	Parašas	Vardas, pavardė	Data
Direktoriaus pav.		Ramūnas Kudžma	2012 02 23
Vykdytojas		Andrius Šatinskis	2012 02 23



Kopija tikra



ŽEMĖS SKLYPO PLANAS M 1:1000
Sklypo plotas 7794 m²

Kadastro:	vietovė	Sedos . m.	blokas	sklypas
Žemės sklypo kadastro Nr.			6 1 5 4 0 0 0 1	1 13

Gatvė, namo Nr.	Proj. skl. Nr. 14
Kaimas (miestelis)	Sedos
Seniūnija	Sedos
Miestas (rajonas)	Mažeikių
Apskritis	Telšių

Gretimybė	Gretimo žemės sklypo kadastro Nr.	Pastabos
1-26-1	-	Valstybinė žemė

Valstybinės miškų tarnybos
Miškų kontrolės skyriaus
Šiaulių teritorinio poskyrio
vyriausiasis specialistas
Virgilijus Griclus
Suderinta 2013-05-21

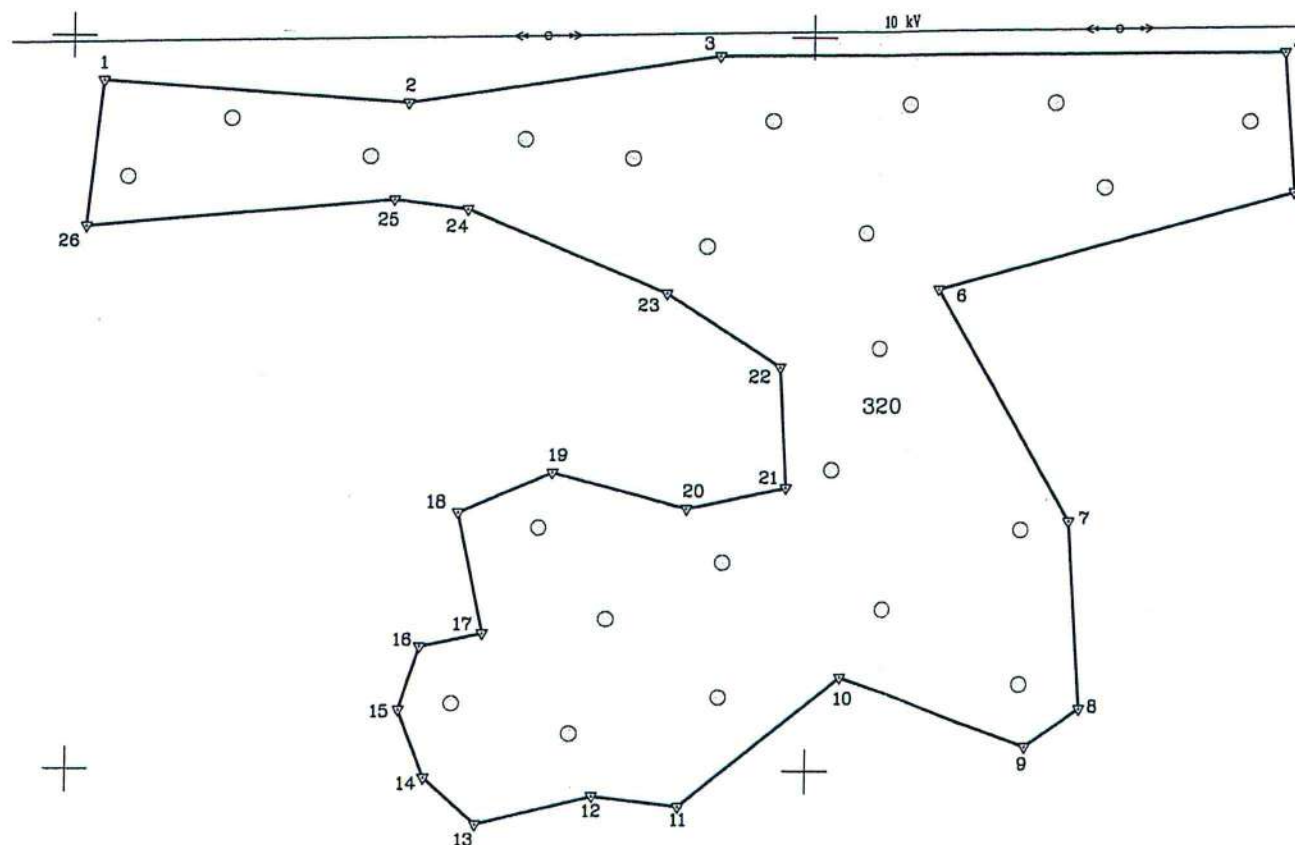
Su paženklintomis vietovėse žemės sklypo ribomis, aprašytomis . . . 2010 . . . m.
. . . 01 . . . mėn. 08 d. žemės sklypo paženklinimo-parodymo akte, ir nustatytu plotu sutinku:
Žemės savininkas (naudotojas):

LIETUVOS RESPUBLIKA
(vardas, pavardė) (parašas) (data)

Nacionalinė žemės tarnybos prie Žemės ūkio ministerijos
. . . Mažeikių miesto (rajono) skyrius
Patikrino:
Suderino:
(pareigos) (parašas) (vardas, pavardė) (data)
A.V.

Geokada			
Pareigos	Parašas	Vardas, pavardė	Data
Direktorius pav.	(parašas)	Ramūnas Kudžma	2012 11 14
Vykdytojas	(parašas)	Andrius Šatinskis	2012 11 14

Linijų anotacijų lentelė	
Gretimybė	Atstumas
1-2	41.64
2-3	42.29
3-4	76.38
4-5	19.21
5-6	49.46
6-7	36.30
7-8	25.56
8-9	8.96
9-10	27.00
10-11	27.84
11-12	11.67
12-13	16.08
13-14	9.45
14-15	9.85
15-16	9.06
16-17	8.60
17-18	16.78
18-19	13.78
19-20	18.64
20-21	13.65
21-22	16.48
22-23	18.36
23-24	29.15
24-25	10.02
25-26	42.06
26-1	20.05



Valstybinės reikšmės miškų plotų pokyčiai
PRIIMTINI
Valstybinės miškų tarnybos Miškotvarkos skyriaus
vedėjas Leandras Deltuva
20 14. 07. 30

Kopija tikra

Žemės sklypo plotas 7794 m²

KOORDINAČIŲ ŽINIARAŠTIS

Duomenys apie žemės sklypo servitutus			
Eilės Nr.	Servituto kodas	Nekilnojamojo turto registre įrašyto ar teritorijų planavimo dokumente nustatyto servituto pavadinimas ir rūšis	Servituto plotas, m²
-	-	-	-

Ištrauka iš Lietuvos Respublikos administracinių nusižengimų kodekso:
112 straipsnis. Nuolatinių žemėnaudos riboženklų sunaikinimas arba sugadinimas
užtraukia baudą nuo septyniasdešimt iki vieno šimto keturiasdešimt eurų.



* 2 0 7 9 0 0 2 4 9 5 *

Dokumentą elektroniniu parašu
pasirašė ILONA STONKUVIENĖ
Data: 2018-10-30 09:45:23
Paskirtis: Žemės sklypo ribos
pažymėtos kadastro žemėlapyje.
Kadastro Nr. 6154/0001:113



ŽEMĖS SKLYPO PLANAS M 1:1000

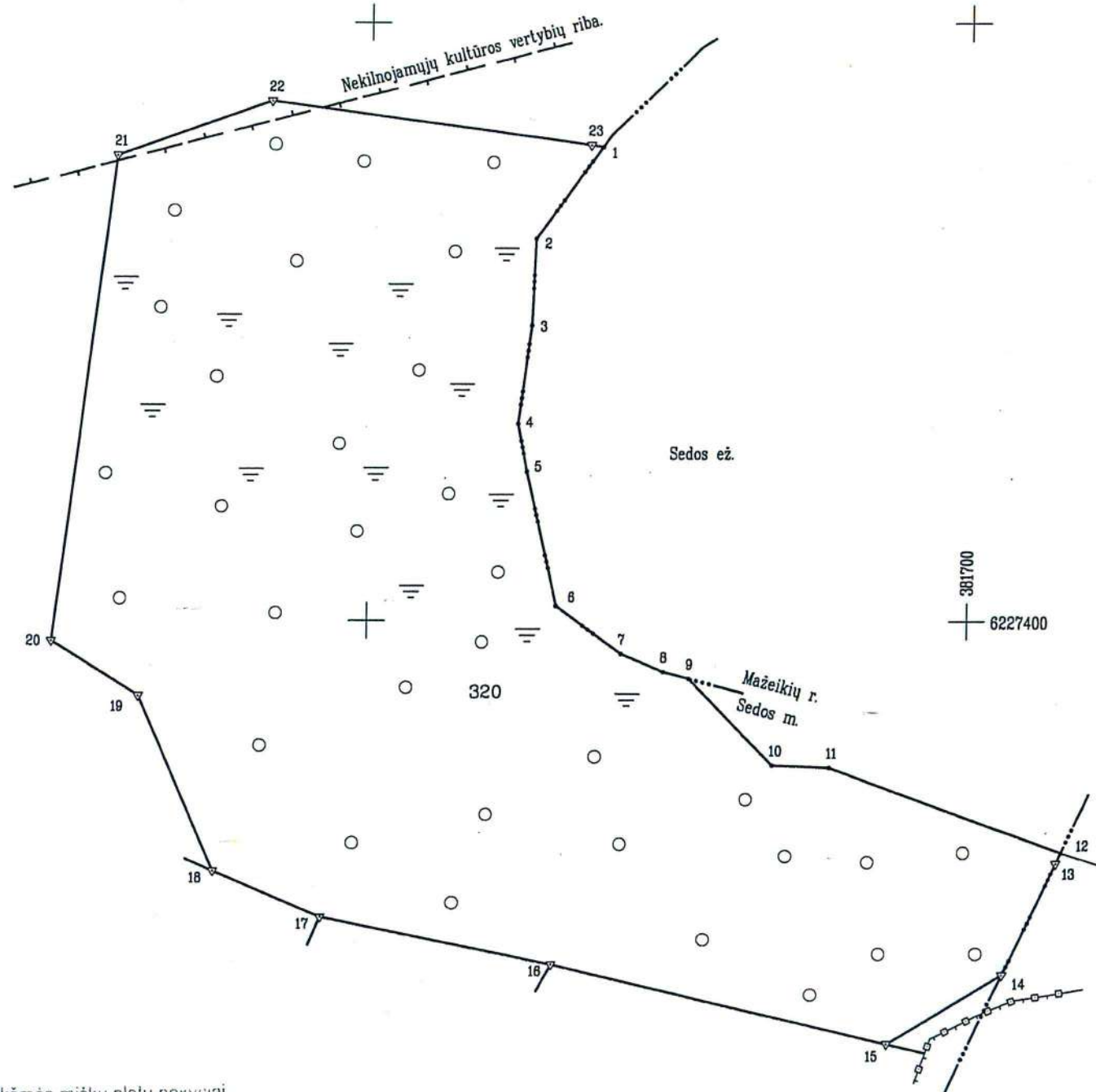
Sklypo plotas 13135 m²

Kadastro:	vietovė	Sedos m.....	blokas	sklypas
Žemės sklypo kadastro Nr.		6 1 5 4 0 0 0 2		2 7 8

Gatvė, namo Nr.	Proj. skl. Nr. 17
Kaimas (miestelis)	Sedos
Seniūnija	Sedos
Miestas (rajonas)	Mažeikių
Apskritis	Telšių

Gretimybė	Gretimio žemės sklypo kadastro Nr.	Pastabos
1-12	-	Sedos ež.
12-15, 16-17	-	valstybinė žemė
18-23-1	-	-
15-16	6154/0002: 44	-
17-18	6154/0002: 110	-

Linijų anotacijų lentelė	
Gretimybė	Atstumas
1-2	18.92
2-3	14.51
3-4	16.63
4-5	8.14
5-6	23.06
6-7	13.55
7-8	7.67
8-9	4.44
9-10	20.11
10-11	9.41
11-12	41.33
12-13	2.00
13-14	20.46
14-15	22.26
15-16	57.53
16-17	39.44
17-18	19.50
18-19	31.88
19-20	17.24
20-21	81.98
21-22	27.26
22-23	53.81
23-1	2.00



Valstybinės reikšmės miškų plotų pokyčiai
PRIIMTINI
Valstybinės miškų tarnybos Miškotvarkos skyriaus
vedėjas Leandras Deltuva
20 14.07.30

PRITARIU
Kultūros paveldo departamento prie
Kultūros ministerijos Telšių teritorinio
padalinio vyriausioji specialistė
Loreta Barysienė
2014 m. 08 mėn. 08 d.

Su paženklinimais vietovėje žemės sklypo ribomis, aprašytomis ... 2010 ... m.
... 01 ... mėn. 08 d. žemės sklypo paženklinimo-parodymo akte, ir nustatyti plotu sutinku:
Žemės savininkas (naudotojas):
LIETUVOS RESPUBLIKA
(vardas, pavardė) (parašas) (data)

Nacionalinė žemės tarnybos prie Žemės ūkio ministerijos
... Mažeikių ... miesto (rajo) skyrius

Patikrino: ...
Suderino: ...
(pareigos) (parašas) (vardas, pavardė) (data)

A.V.



Pareigos	Parašas	Vardas, pavardė	Data
Direktorius pav.		Ramūnas Kudžma	2012 11 14
Vykdytojas		Andrius Šatinskis	2012 11 14



Kopija tikra

Žemės sklypo plotas 13135 m²

KOORDINAČIŲ ŽINIARAŠTIS

Duomenys apie žemės sklypo servitutus			
Eilės Nr.	Servituto kodas	Nekilnojamojo turto registre įrašyto ar teritorijų planavimo dokumente nustatyto servituto pavadinimas ir rūšis	Servituto plotas, m²
-	-	-	-

Eilės Nr.	Servituto kodas	Nekilnojamojo turto registre įrašyto ar teritorijų planavimo dokumente nustatyto servituto pavadinimas ir rūšis	Servituto plotas, m²
-	-	-	-

Ištrauka iš Lietuvos Respublikos administracinių nusižengimų kodekso:
112 straipsnis. Nuolatinių žemėnaudo riboženklų sunaikinimas arba sugadinimas
užtraukia baudą nuo septyniasdešimt iki vieno šimto keturiasdešimt eurų.



Dokumenta elektroniniu parašu
pasirašė ILONA STONKUVIENĖ
Data: 2018-10-30 13:51:31
Paskirtis: Žemės sklypo ribos
pažymėtos kadastro žemėlapyje.
Kadastro Nr. 6154/0002:278